



Datum izdelave izpisa: 14.01.2025

IZPIS PODATKOV O PARCELI

Katastrska občina: 462 DOLANE
Parcelna številka: 114/11
Površina parcele: 1.577 m²
Urejena parcela: ni urejena
Katastrski dohodek: 15,72 €
Število bonitetnih točk: 71
Omejitve spreminjanja mej parcele: Da
Parcela skupni del stavbe v etažni lastnini: Ne

Vrsta dejanske rabe zemljišč na parceli	Delež dejanske rabe zemljišč na parceli
kmetijska zemljišča brez trajnih nasadov	100,0 %

Vrsta namenske rabe zemljišč na parceli	Delež namenske rabe zemljišč na parceli
površine podeželskega naselja	100,0 %

Posebni režimi parcele: /
Gozdno gospodarsko območje: /

Upravljalci parcele

naziv	naslov	matična številka	status
MINISTRSTVO ZA JAVNO UPRAVO	Ljubljana, Tržaška cesta 21, 1000 Ljubljana	2482762000	Dokončen

Lastništvo parcele

tip lastnika	naziv	sedež	matična številka /nepremičnina	delež
P - pravi lastnik	REPUBLIKA SLOVENIJA	Ljubljana, Gregorčičeva ulica 20, 1000 Ljubljana	5854814000	1/1

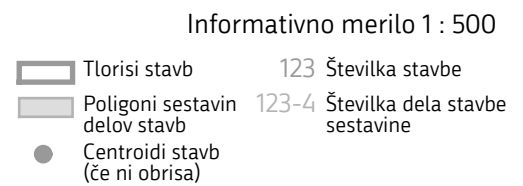
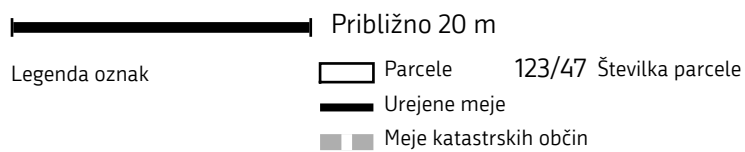
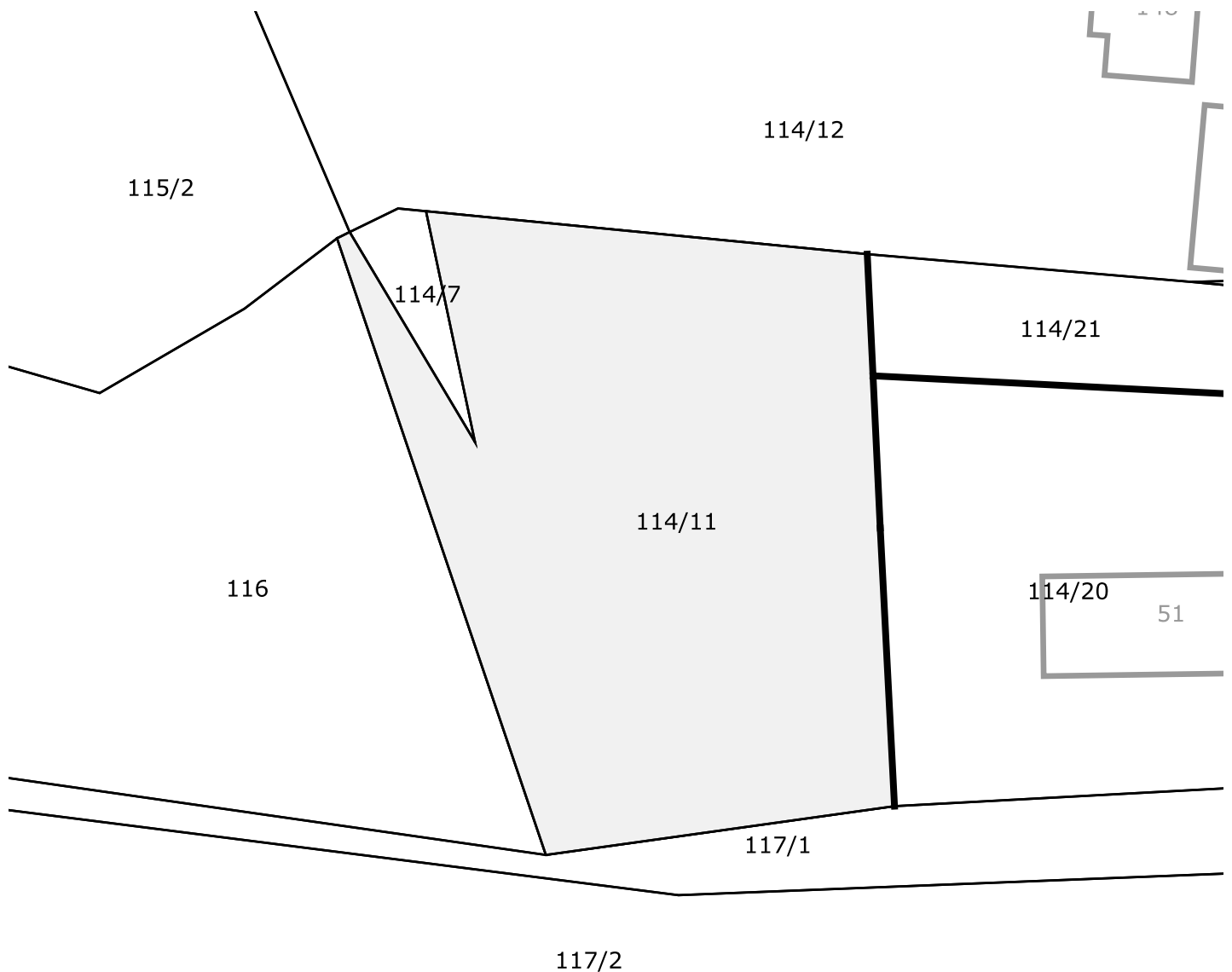
S parcelo ni povezana nobena stavba.

Naslov in prostorske enote

Občina: Cirkulane
Naselje: Dolane
Poštni okoliš: Cirkulane
Upravna enota: Ptuj
Šolski okoliš: OŠ Cirkulane
Krajevna skupnost: /
Vaška skupnost: /
Četrtna skupnost: /
Statistična regija: Podravska
Volilna enota DZ: Volilna enota Ptuj
Volilni okraj: Volilni okraj Ptuj 3
DZ volišče: Kokol Herman, Dolane 8
Lokalna volilna enota: Volilna enota 1
Lokalno volišče: Kokol Herman, Dolane 8



katastrska občina 462 DOLANE, parcela 114/11



* Znak zvezdica (*) pred številko parcele pomeni, da gre za stavbno parcelno številko.

* Znak tri zvezdice (***) pomeni, da osebni podatki o fizičnih osebah niso javni

Vse pravice kopiranja in razmnoževanja pridržane, © Geodetska uprava Republike Slovenije

Vir podatkov: Geodetska uprava Republike Slovenije, Javni Vpogled
Evidenca: Kataster nepremičnin