



Datum izdelave izpisa: 17.02.2025

IZPIS PODATKOV O PARCELI

Katastrska občina: 294 IVANJKOVCI
Parcelna številka: 258/3
Površina parcele: 352 m²
Urejena parcela: ni urejena
Katastrski dohodek: /
Število bonitetnih točk: /
Omejitve spreminjanja mej parcele: Ne
Parcela skupni del stavbe v etažni lastnini: Ne

Vrsta dejanske rabe zemljišč na parceli	Delež dejanske rabe zemljišč na parceli
poseljena zemljišča tloris stavbe	50,6 %
poseljena zemljišča	49,4 %

Vrsta namenske rabe zemljišč na parceli	Delež namenske rabe zemljišč na parceli
osrednja območja centralnih dejavnosti	100,0 %

Posebni režimi parcele: /
Gozdno gospodarsko območje: /

Upravljavci parcele

naziv	naslov	matična številka	status
MINISTRSTVO ZA JAVNO UPRAVO	Ljubljana, Tržaška cesta 21, 1000 Ljubljana	2482762000	Dokončen

Lastništvo parcele

tip lastnika	naziv	sedež	matična številka /nepremičnina	delež
P - pravi lastnik	REPUBLIKA SLOVENIJA	Ljubljana, Gregorčičeva ulica 20, 1000 Ljubljana	5854814000	1/1

Stavbe na parceli

katastrska občina	številka stavbe
294 294 IVANJKOVCI	189

Naslov in prostorske enote

Občina: Ormož
Naselje: Ivanjковci
Poštni okoliš: Ivanjковci
Upravna enota: Ormož
Šolski okoliš: Osnovna šola Ivanjковci
Krajevna skupnost: Ivanjковci
Vaška skupnost: /
Četrtna skupnost: /
Statistična regija: Podravska
Volilna enota DZ: Volilna enota Ptuj
Volilni okraj: Volilni okraj Ormož
DZ volišče: KS Ivanjковci, Ivanjковci 1
Lokalna volilna enota: Volilna enota 1
Lokalno volišče: V prostorih KS Ivanjковci, Ivanjковci 1









katastrska občina 294 IVANJKOVCI, parcela 258/3



 Približno 20 m

Legenda oznak

 Parcele 123/47 Številka parcele
 Urejene meje
 Meje katastrskih občin

 Tlorisi stavb 123 Številka stavbe
 Poligoni sestavin delov stavb 123-4 Številka dela stavbe sestavine
 Centroidi stavb (če ni obrisa)

Informativno merilo 1 : 500

* Znak zvezdica (*) pred številko parcele pomeni, da gre za stavbno parcelno številko.

* Znak tri zvezdice (***) pomeni, da osebni podatki o fizičnih osebah niso javni

Vse pravice kopiranja in razmnoževanja pridržane, © Geodetska uprava Republike Slovenije

Vir podatkov: Geodetska uprava Republike Slovenije, Javni Vpogled
 Evidenca: Kataster nepremičnin