



Datum izdelave izpisa: 15.04.2025

## IZPIS PODATKOV O PARCELI

Katastrska občina: 2611 MAREZIGE  
Parcelna številka: 1019/4  
Površina parcele: 2.130 m<sup>2</sup>  
Urejena parcela: ni urejena  
Katastrski dohodek: 24,47 €  
Število bonitetnih točk: 68  
Omejitve spreminjanja mej parcele: Ne  
Parcela skupni del stavbe v etažni lastnini: Ne

Vrsta dejanske rabe zemljišč na parceli	Delež dejanske rabe zemljišč na parceli
nedoločena raba	8,5 %
kmetijska zemljišča brez trajnih nasadov	75,2 %
oljčnik	16,3 %

Vrsta namenske rabe zemljišč na parceli	Delež namenske rabe zemljišč na parceli
območja stavbnih zemljišč	100,0 %

Posebni režimi parcele: /  
Gozdno gospodarsko območje: /

## Upravljavci parcele

naziv	naslov	matična številka	status
MINISTRSTVO ZA JAVNO UPRAVO	Ljubljana, Trzaska cesta 21, 1000 Ljubljana	2482762000	Dokončen

## Lastništvo parcele

tip lastnika	naziv	sedež	matična številka /nepremičnina	delež
P - pravi lastnik	REPUBLIKA SLOVENIJA	Ljubljana, Gregorčičeva ulica 20, 1000 Ljubljana	5854814000	1/1

S parcelo ni povezana nobena stavba.

## Naslov in prostorske enote

Občina: Koper  
Naselje: Marezige  
Poštni okoliš: Marezige  
Upravna enota: Koper  
Šolski okoliš: OŠ Ivana Babiča-Jagra Marezige  
Krajevna skupnost: Marezige  
Vaška skupnost: /  
Četrtna skupnost: /  
Statistična regija: Obalno-kraška  
Volilna enota DZ: Volilna enota Postojna  
Volilni okraj: Volilni okraj Koper 2  
DZ volišče: Zadržni dom Marezige  
Lokalna volilna enota: Volilna enota 1  
Lokalno volišče: Marezige - Zadržni dom






## katastrska občina 2611 MAREZIGE, parcela 1019/4






Približno 20 m

Legenda oznak

-  Parcele 123/47 Številka parcele
-  Urejene meje
-  Meje katastrskih občin

Informativno merilo 1 : 500

-  Tlorisi stavb 123 Številka stavbe
-  Poligoni sestavin delov stavb 123-4 Številka dela stavbe sestavine
-  Centroidi stavb (če ni obrisa)

\* Znak zvezdica (\*) pred številko parcele pomeni, da gre za stavbno parcelno številko.

\* Znak tri zvezdice (\*\*\*) pomeni, da osebni podatki o fizičnih osebah niso javni

Vse pravice kopiranja in razmnoževanja pridržane, © Geodetska uprava Republike Slovenije

Vir podatkov: Geodetska uprava Republike Slovenije, Javni Vpogled  
Evidenca: Kataster nepremičnin