



Številka: 3562-2920/2024-1

Datum: 11. 6. 2024

MINISTRSTVO ZA KMETIJSTVO, GOZDARSTVO IN PREHRANO
Dunajska cesta 22

1000 Ljubljana

ZADEVA: Uveljavljanje izjeme za zakasnitev spomladanske košnje (košnja do 15. 6. v tekočem letu) v okviru operacije KOPOP MET (BK.2)

S strani nekaterih kmetov iz okolice Pivke (telefonski klici), JZ KP Goričko (dopis z dne 3. 6. 2024), Kmetijsko svetovalne službe KGZ Ptuj (elektronsko sporočilo z dne 10. 6. 2024) in Kmetijsko gozdarske zbornice Slovenije (elektronsko sporočilo z dne 11. 6. 2024) smo prejeli prošnje za zakasnitev datuma, do katerega je dovoljena spomladanska košnja travnikov, ki so vključeni v operacijo KOPOP MET (BK.2) (SKP 2023-2027) za območja Pivško, Goričko, Štajerska oziroma celotno Slovenijo.

Operacija KOPOP MET (BK.2) za I. in II. stopnjo izvajanja določa:

1. košnja ni dovoljena od 15. junija do 15. septembra tekočega leta, razen na območju Ljubljanskega barja, kjer košnja ni dovoljena od 15. junija do 1. septembra tekočega leta;
2. je obvezno spravilo travinja;
3. sta v primeru posamičnega pojavljanja invazivnih tujerodnih rastlinskih vrst obvezni dve košnji – ena do 15. junija tekočega leta in druga po 15. septembru tekočega leta in na območju Ljubljanskega barja po 1. septembru tekočega leta;

Prošnje za zakasnitev datuma spomladanske košnje je bila podana zaradi velike in stalne količine padavin v aprilu, maju in začetku junija 2024.

V zvezi s tem smo s spletne strani ARSO pridobili podatke o deževnih dneh od 15. 5. 2024 do 31. 5. 2024 oziroma 9. 6. 2024, iz katerih je razvidno, da je bilo:

na območju Ljubljanskega barja od 15. 5. 2024 do 31. 5. 2024 prisotnih 10 (padavinska postaja Lipe) oziroma 14 dni (padavinska postaja Vrhnika) z dežjem;

na območju Goriškega (merilna postaja Murska Sobota) v dneh od 15. 5. 2024 do 9. 6. 2024 prisotnih 15 dni z dežjem, od tega 13 dni z nevihtami;

na Pivškem območju (merilna postaja Postojna) od 15. 5. 2024 do 31. 5. 2024 prisotnih vsaj 13 dni z dežjem, od tega 6 dni z nevihtami;

na Štajerskem (merilna postaja Slovenske Konjice) od 15. 5. 2024 do 9. 6. 2024 prisotnih vsaj 16 dni z dežjem, od tega 12 dni z nevihtami;

obilno in večdnevno deževje v tem obdobju od 15. 5. 2024 do 9. 6. 2024 prisotno tudi drugod po Sloveniji.


Iz podatkov števila deževnih dni z navedenih območij lahko upravičeno sklepamo, da od sredine maja 2024 ni bilo primerne obdobja za košnjo mokrotnih travnikov, predvsem zaradi namočenosti tal in visoke talne vode, ki se lahko pojavlja na nižinskih mokrotnih travnikih v coni potencialnega vpisa za operacijo MET, ki služi varstvu metuljev strašničinega (*Phengaris teleius*) in temnega (*P. nausithous*) mravljiščarja ter varstvu njegovega habitata. Košnja travnikov s kmetijsko mehanizacijo v času večje namočenosti tal, kot posledica obilnih in več dni trajajočih padavin, bi lahko imela za posledico poškodbo travne ruše in strukture tal, kar bi negativno vplivalo na mravljišča, v katerih se pred poletjem odvija razvoj gosenic v bube in nato v odrasle metulje (prva polovica julija). Čeprav ima zakasnjena košnja lahko vpliv na cvetenje hranilne rastline gosenic omenjenih dveh vrst mravljiščarjev zdravilne strašnice, saj povzroči zakasnitev cvetenja le-te, kar posledično lahko vpliva na razpoložljivost cvetočih rastlin na katera samice mravljiščarjev odlagajo jajčeca, smo mnenja, da je negativni vpliv zakasnjene košnje manjši kot negativni vpliv košnje s težko kmetijsko mehanizacijo v obdobju razmočenih tal in da ne bo pomembno vplival na populacije varovanih vrst metuljev.

Spomladanska košnja travnikov, ki so vpisani v operacijo MET SKP 2023-2027, se tako v letu 2024 izjemoma lahko zakasni in je dopustna do 25. 6. 2024. Košnji naj sledi spravilo pokošene trave v skladu z določili operacije MET. Izjema se lahko uveljavi na območju celotne Slovenije, kjer je prisoten vpis površin v operacijo KOPOP MET.

Lep pozdrav,

Pripravil(a):

Primož Glogovčan, univ. dipl. biol.
naravovarstveni svetnik



mag. Teo Hrvoje Oršanič, univ. dipl. inž. gozd.
direktor



Priloge:

- Priloga 1: Grafični prikaz števila deževnih dni od 15. 5. 2024 do 31. 5. 2024 oziroma 9. 6. 2024 s posameznih merilnih postaj ARSO po Sloveniji

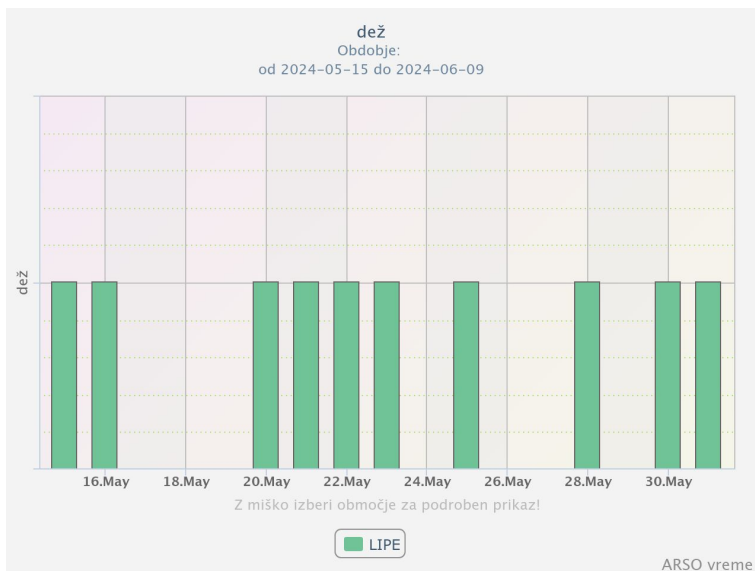
Poslano:
naslovníku
arhivu

Priloga 1:

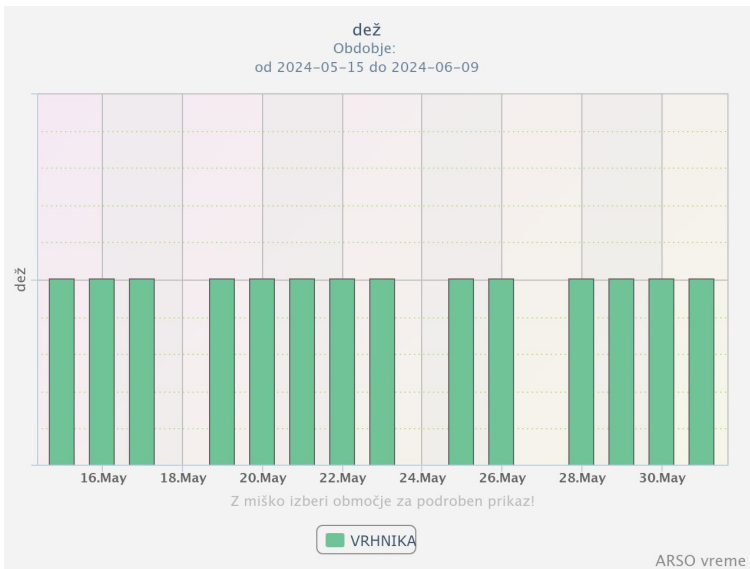
Grafični prikaz števila deževnih dni od 15. 5. 2024 do 31. 5. 2024 oziroma 9. 6. 2024 s posameznih merilnih postaj ARSO po Sloveniji (vir:

<https://meteo.arso.gov.si/met/sl/app/webmet/#webmet==8Sdwx2bhR2cv0WZ0V2bvEGcw9ydIJWbIR3LwVnaz9SYtVmYh9iclFGbt9SaulGdugXbsx3cs9mdl5WahxXYyNGapZXZ8tHZv1WYp5mOnMHbvZXZulWYnwCchJXYtVGdlJnOn0UQqDsF;>)

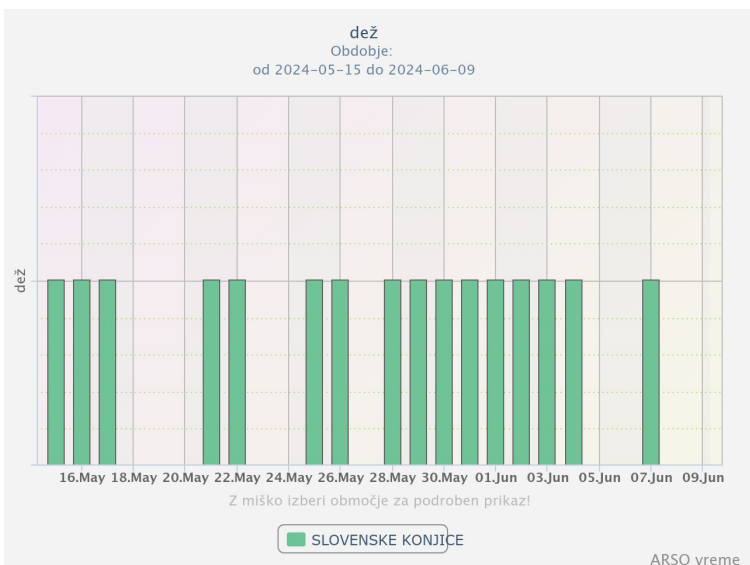
Ljubljansko barje: merilna postaja Lipe



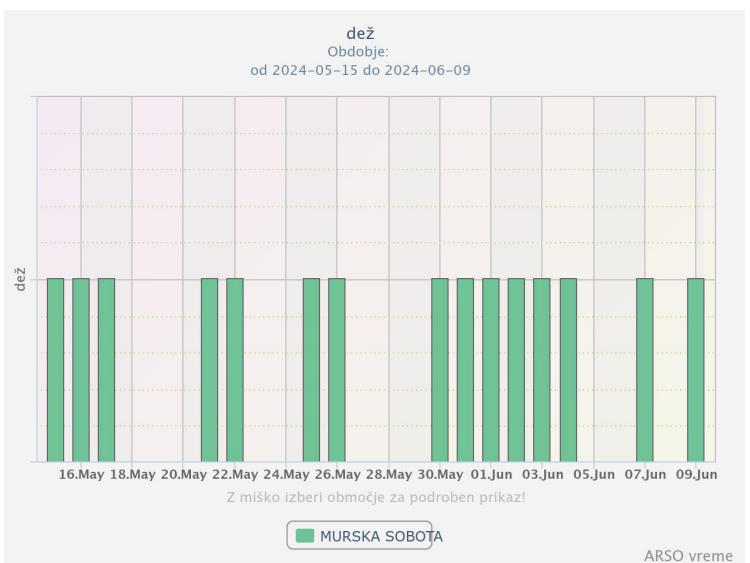
Ljubljansko barje: merilna postaja Vrhnika



Štajerska (merilna postaja Slovenske Konjice):



Goričko (merilna postaja Murska sobota):



Pivško (merilna postaja Postojna):