PODATKI O NAROČNIKU : **LINEAL d.o.o.**
Jezdarska ulica 3
2000 MARIBOR

NAZIV DOKUMENTACIJE : **KATASTRSKI ELABORAT**

Zmanjševanje poplavne ogroženosti na območju Dravograda
Sklop 2

ŠT. DOKUMENTACIJE : **16/1/2023/KE**

DATUM : **marec 2025**

1 GEOMASS GEODETSKE STORITVE
GEODETSKE STORITVE
Matjaž Munir EL-MASRI s.p.
Železnikova ulica 2, 2000 Maribor

MP :

VSEBINA :

1) POROČILO KATASTRSKEGA ELABORATA
2) GRAFIČNI PRIKAZI MEJE PREDVIDENIH POSEGOV
3) TABELE PRIZADETIH PARCEL

1-2 POROČILO KATASTRSKEGA ELABORATA

Površine posega so določene na podlagi KN (katastrski načrt), vir: GURS, datum: marec 2025. Posegi so v različnih k.o. V celoti gre za stalen poseg na zemljišča. Površine posega na parcelah so izračunane na podlagi KN – in meje posega po parcelah (vir: projekt št.: 1669, LINEAL d.o.o., Maribor, _ gradbena situacija_) Podatki o lastništvu so prevzeti iz elektronsko vodene zemljiške knjige. Natančnost mej parcel je pri urejenih mejah 4-12cm, na neurejenih mejah pa do 2 m.

1-3 KATASTRSKA SITUACIJA

Grafični prikaz KN ter meje gradbenega posega.

1-4 TABELA PRIZADETIH PARCEL

Vsebuje podatke o posegih po parcelah, z izračunanimi površinami in podatki o lastništvu.

MARIBOR marec 2025
(kraj, datum)

RADIVOJE DRAČA
univ. dipl. inž. geod.
IZS Geo0195

……
(osebni žig in podpis odgovornega geodeta)

1 GEOMASS GEODETSKE STORITVE
GEODETSKE STORITVE
Matjaž Munir EL-MASRI s.p.
Železnikova ulica 2, 2000 Maribor

……..
(žig geodetskega podjetja,
podpis odgovorne osebe)

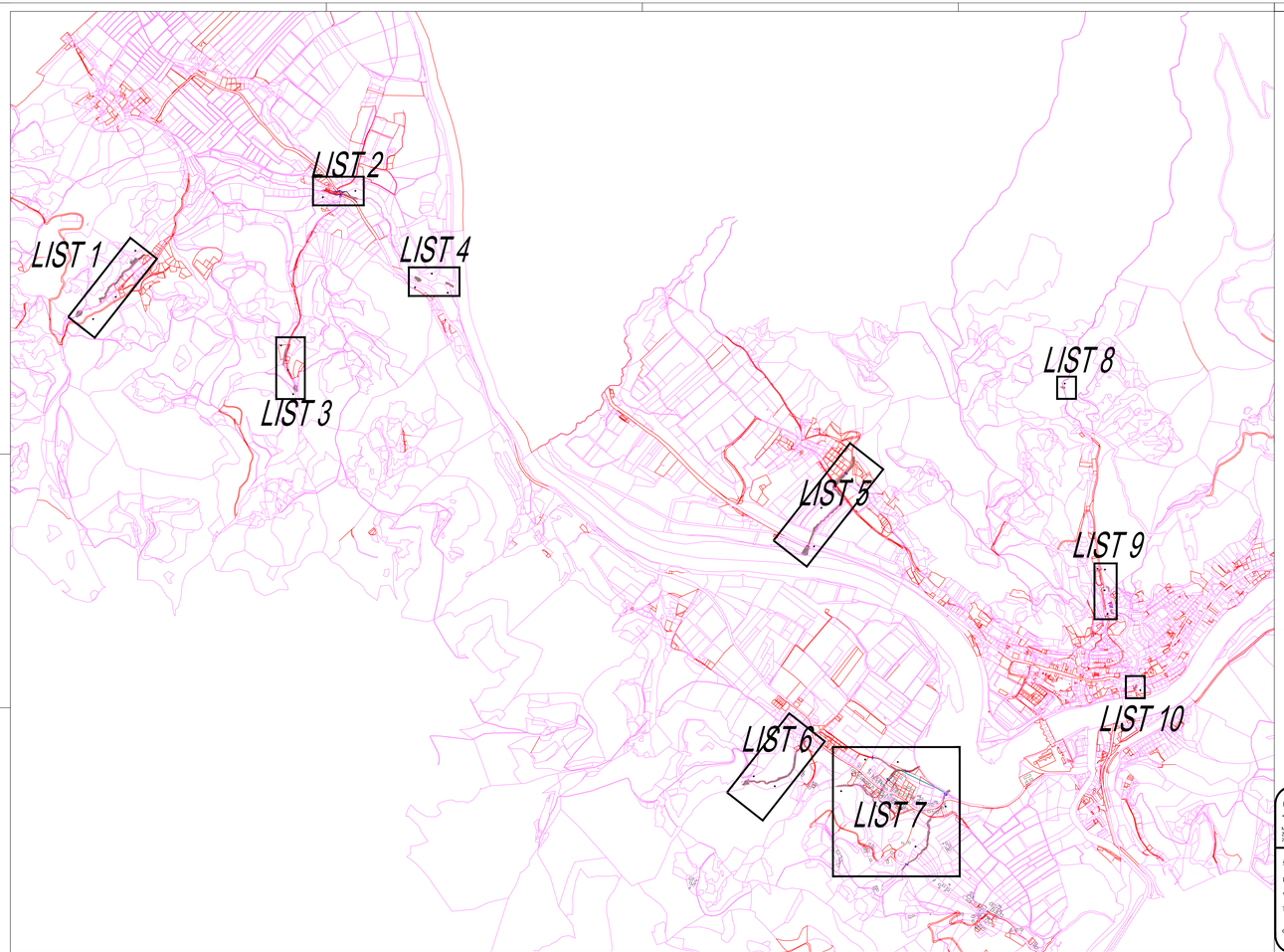

VEZAVA LISTOV:

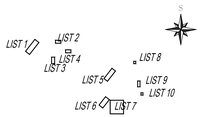

LEGENDA :

- POSEG_PARCEL_UREDITVE
- POSEG_PARCEL_ELEKTROVOD_NN
- POSEG_PARCEL_ELEKTROVOD_SN
- POSEG_PARCEL_TK
- POSEG_PARCEL_VODOVOD
- POSEG_PARCEL_KANALIZACIJA_MEŠANA
- POSEG_PARCEL_CATV
- POSEG_PARCEL_KANALIZACIJA FEKALNA

PARCELNA MEJA - KN
PARCELNA MEJA - UREJENA

GEOMASS GEODETSKE STORITVE
Metjaž EL-MASRI s.p.
Zokorškova 2
2000 MARIBOR
Tel.: +386 (0)31340093
mail:jaz.masri@gmail.com
mail:info@geomass.si
www.geomass.si

KATASTRSKI ELABORAT :

Zmanjševanje poplavne ogroženosti na območju Dravograda
Sklop 2

Datum : marec 2025

Št. lista : 0/10

Št. projekta:	16/1/2023_KE
Pooblaščeni inženir:	R. DRAČA udi. geod.
Vodja projekta:	M. MASRI geod.
Ter. izmera :	M. ŠEMIĆ dipl.ing. M. MASRI geod.
Obdelal:	M.M.

Stopnja obdelave : *KATASTRSKA SITUACIJA*

Vir podatkov : *proj. št. LINEAL 1669*
KN

Opis: *PREGLEDNA SITUACIJA, prikaz posegov*

Merilo: 1 : 10000

Naročnik: LINEAL d.o.o.
Jezdarska ulica 2, 2000 MARIBOR

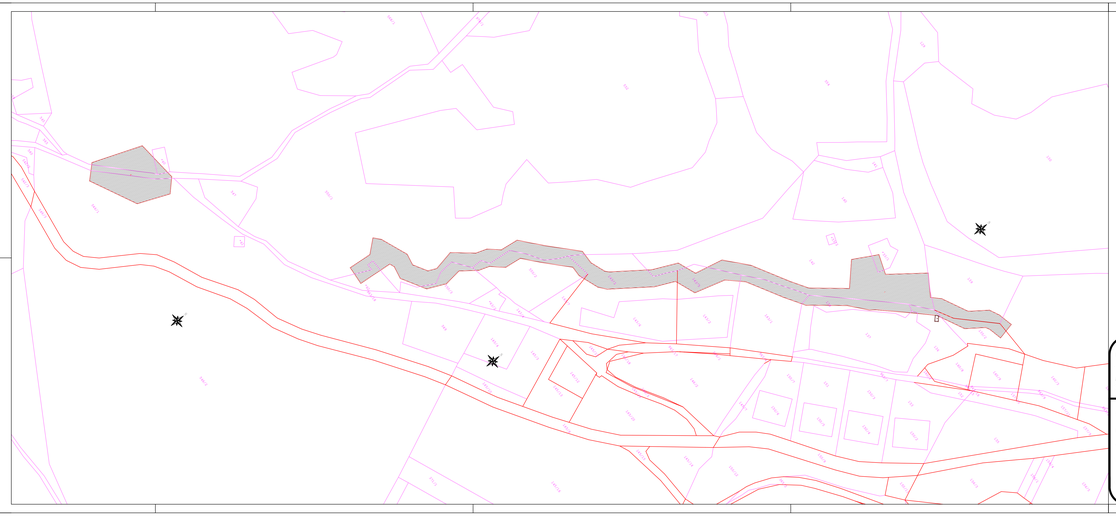

VEZAVA LISTOV:

LEGENDA :

- POSEG_PARCEL_UREDITVE
- POSEG_PARCEL_ELEKTROVOD_NN
- POSEG_PARCEL_ELEKTROVOD_SN
- POSEG_PARCEL_TK
- POSEG_PARCEL_VODOVOD
- POSEG_PARCEL_KANALIZACIJA_MEŠANA
- POSEG_PARCEL_CATV
- POSEG_PARCEL_KANALIZACIJA FEKALNA

PARCELNA MEJA - SPL
PARCELNA MEJA - UREJENA

GEOMASS GEODETSKE STORITVE

Matjaž EL-MASRI s.p.
Žerjavkova 2
2000 MARIBOR

Tel.: +386 (0)31340093
matjaz.masri@geomass.si
info@geomass.si
www.geomass.si

Št. projekta: 16/1/2023_KE

Pooblaščeni inženir: R. DRAČA udi. geod.

Vodja projekta: M. MASRI geod.

Ter. izmera : M. SEMIČ dipl.ing.
M. MASRI geod.

Obdelal: M.M.

KATASTRSKI ELABORAT :

Zmanjševanje poplavne ogroženosti na območju Dravograda
Sklop 2

Datum : marec 2025

Št. lista : 1/10

Stopnja obdelave : *KATASTRSKA SITUACIJA*

Vir podatkov : *proj. št. LINEAL 1669*
KN

Opis: *SITUACIJA, prikaz posegov*

Merilo: 1 : 1000

Naročnik: LINEAL d.o.o.
Ferdinenka ulica 2, 2000 MARIBOR

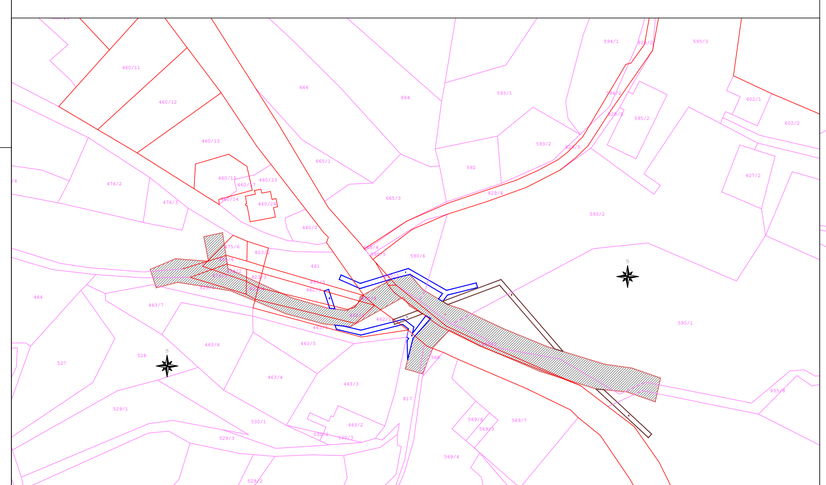

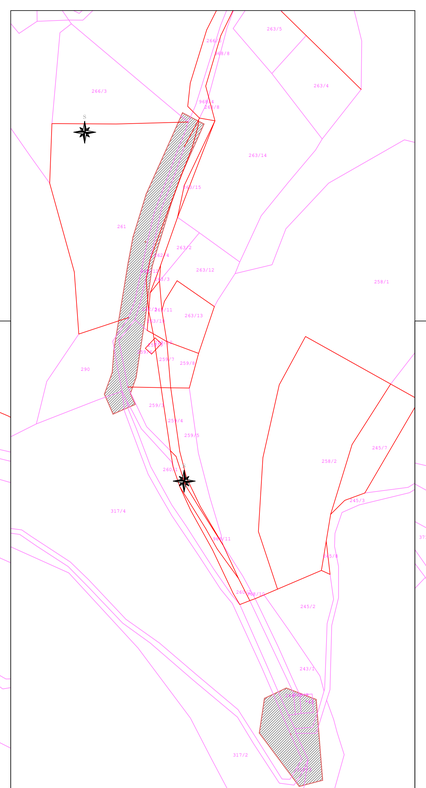

VEZAVA LISTOV:

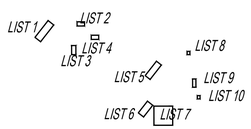

LEGENDA :

- POSEG_PARCEL_UREDITVE
- POSEG_PARCEL_ELEKTROVOD_NN
- POSEG_PARCEL_ELEKTROVOD_SN
- POSEG_PARCEL_TK
- POSEG_PARCEL_VODOVOD
- POSEG_PARCEL_KANALIZACIJA_MEŠANA
- POSEG_PARCEL_CATV
- POSEG_PARCEL_KANALIZACIJA FEKALNA

PARCELNA MEJA - KN
PARCELNA MEJA - UREJENA

GEOMASS GEODETSKE STORITVE

Matjaž EL-MASRI s.p.
Železniškova 2
2000 MARIBOR

Tel.: +386 (0)31340093
matjaz.masri@geomass.si
info@geomass.si
www.geomass.si

KATASTRSKI ELABORAT :

Zmanjševanje poplavne ogroženosti na območju Dravograda
Sklop 2

Datum : marec 2025

Št. lista : 2,3,4/10

Št. projekta:	16/1/2023_KE
Pooblaščeni inženir:	R. DRAČA udi. geod.
Vodja projekta:	M. MASRI geod.
Ter. izmera :	M. SEMIČ dipl.ing. M. MASRI geod.
Obdelal:	M.M.

Stopnja obdelave : *KATASTRSKA SITUACIJA*

Vir podatkov : *proj. št. LINEAL 1669*
KN

Opis: *PREGLEDNA SITUACIJA, prikaz posegov*

Merilo: 1 : 1000

Naročnik: LINEAL d.o.o.
Jezdarska ulica 2, 2000 MARIBOR

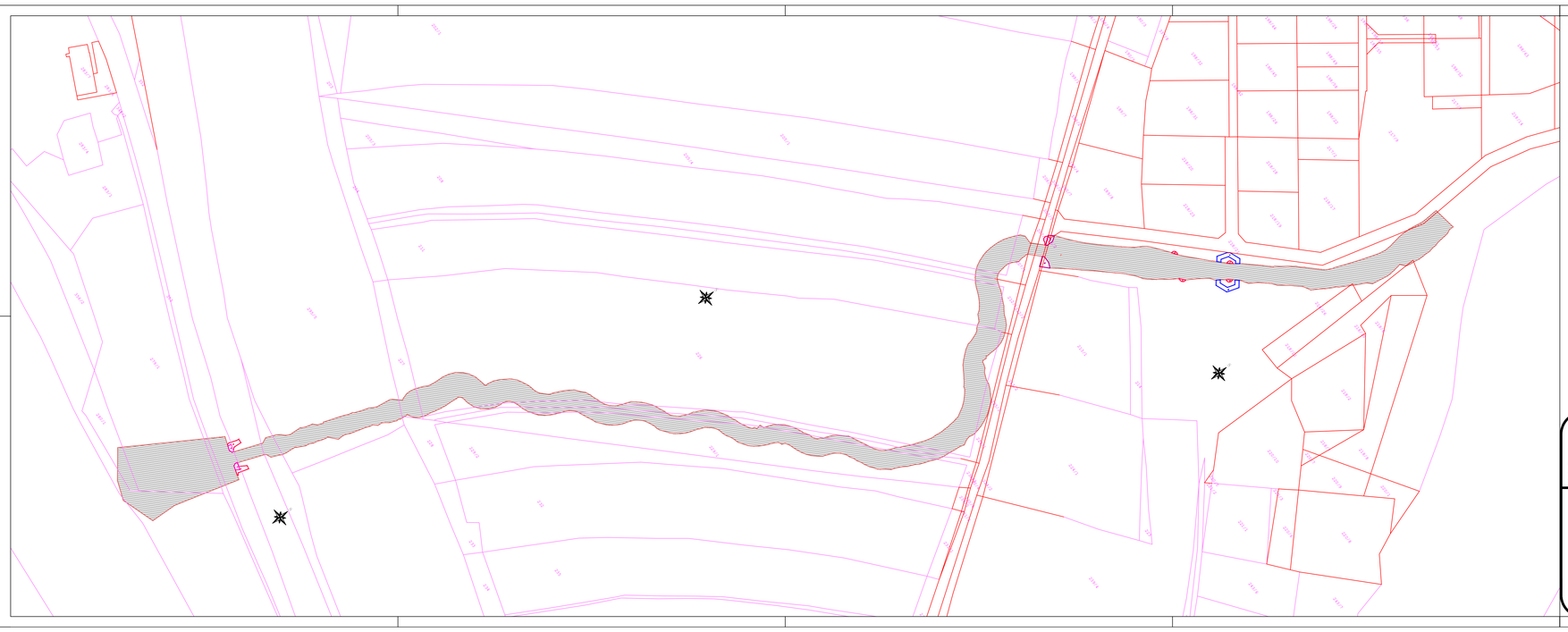

VEZAVA LISTOV:

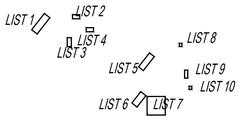

LEGENDA :

- POSEG_PARCEL_UREDITVE
- POSEG_PARCEL_ELEKTROVOD_NN
- POSEG_PARCEL_ELEKTROVOD_SN
- POSEG_PARCEL_TK
- POSEG_PARCEL_VODOVOD
- POSEG_PARCEL_KANALIZACIJA_MEŠANA
- POSEG_PARCEL_CATV
- POSEG_PARCEL_KANALIZACIJA FEKALNA

PARCELNA MEJA - KN
PARCELNA MEJA - UREJENA

GEOMASS
GEODETSKE STORITVE

Matjaž EL-MASRI s.p.
Železnikova 2
2000 MARIBOR

Tel.: +386 (0)31340093
matjaz.masri@geomass.si
info@geomass.si
www.geomass.si

KATASTRSKI ELABORAT :

Zmanjševanje poplavne ogroženosti na območju Dravograda
Sklop 2

Datum : marec 2025

Št. lista : 5/10

Št. projekta:	16/1/2023_KE
Pooblaščeni inženir:	R. DRAČA udi. geod.
Vodja projekta:	M. MASRI geod.
Ter. izmera :	M. SEMIČ dipl.ing. M. MASRI geod.
Obdelal:	M.M.

Stopnja obdelave : *KATASTRSKA SITUACIJA*

Vir podatkov : *proj. št. LINEAL 1669*
KN

Opis: *PREGLEDNA SITUACIJA, prikaz posegov*

Merilo: 1 : 1000

Naročnik: LINEAL d.o.o.
Jezdarska ulica 2, 2000 MARIBOR

VEZAVA LISTOV:

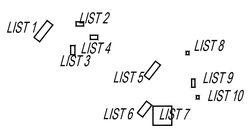

LEGENDA :

- POSEG_PARCEL_UREDITVE
- POSEG_PARCEL_ELEKTROVOD_NN
- POSEG_PARCEL_ELEKTROVOD_SN
- POSEG_PARCEL_TK
- POSEG_PARCEL_VODOVOD
- POSEG_PARCEL_KANALIZACIJA_MEŠANA
- POSEG_PARCEL_CATV
- POSEG_PARCEL_KANALIZACIJA FEKALNA

PARCELNA MEJA - KN
PARCELNA MEJA - UREJENA

GEOMASS GEODETSKE STORITVE

Matjaž EL-MASRI s.p.
Železniškova 2
2000 MARIBOR

Tel.: +386 (0)31340093
matjaz.masri@geomass.si
info@geomass.si
www.geomass.si

KATASTRSKI ELABORAT :

Zmanjševanje poplavne ogroženosti na območju Dravograda
Sklop 2

Datum : marec 2025

Št. lista : 6/10

Št. projekta:	16/1/2023_KE
Pooblaščeni inženir:	R. DRAČA udi. geod.
Vodja projekta:	M. MASRI geod.
Ter. izmera :	M. SEMIČ dipl.ing. M. MASRI geod.
Obdelal:	M.M.

Stopnja obdelave : *KATASTRSKA SITUACIJA*

Vir podatkov : *proj. št. LINEAL 1669*
KN

Opis: *PREGLEDNA SITUACIJA, prikaz posegov*

Merilo: 1 : 1000

Naročnik: LINEAL d.o.o.
Jezdarska ulica 2, 2000 MARIBOR

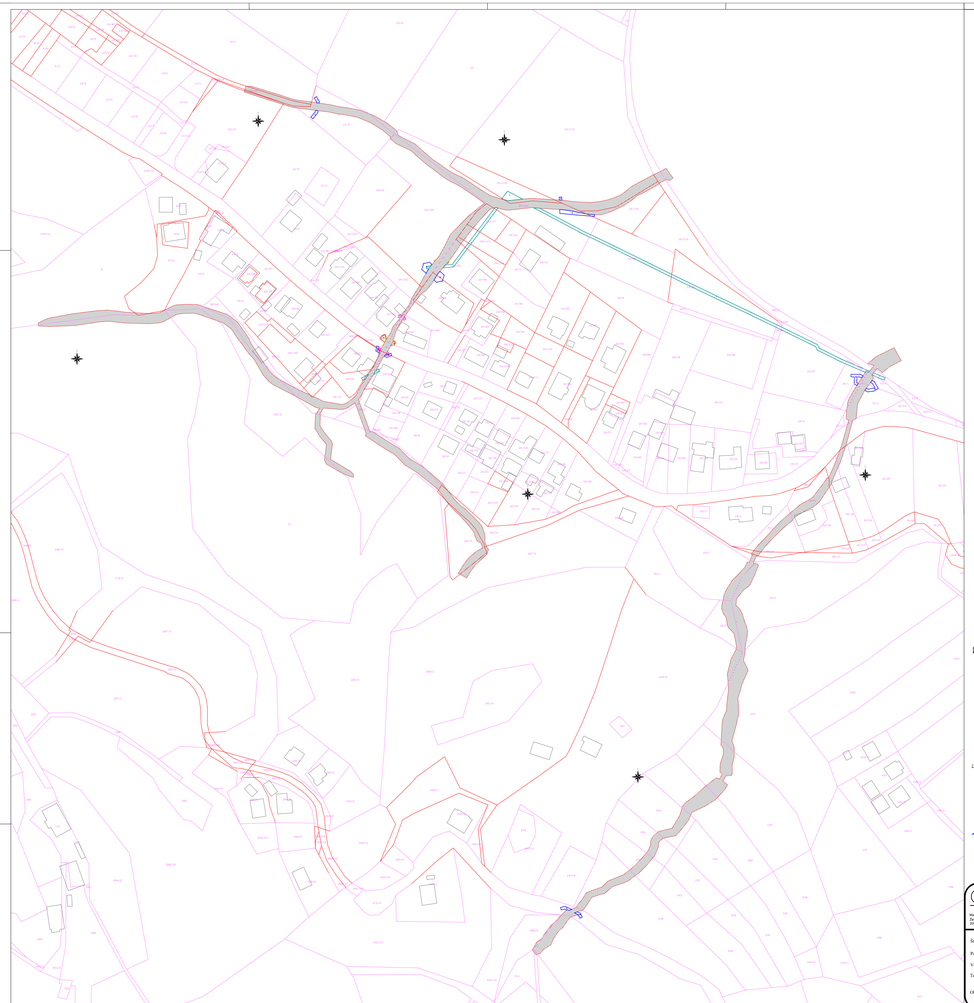

VEZAVA LISTOV:

LEGENDA:

- POSEG_PARCEL_GRODVIŠČE
- POSEG_PARCEL_ELEKTROVOD_NN
- POSEG_PARCEL_ELEKTROVOD_SN
- POSEG_PARCEL_TK
- POSEG_PARCEL_VODOVOD
- POSEG_PARCEL_KANALIZACJA_MEŠANA
- POSEG_PARCEL_CEVI
- POSEG_PARCEL_KANALIZACJA FEKALNA
- PARCELNA MEJA - OB
- PARCELNA MEJA - OBJEKA

GEOMASS
GEODETSKE STORITVE

Inštitut GEOMASS n.p.
Zrkovska cesta 2
2000 MARIBOR

Tel.: +386 (0)2/ 6300600
e-pošta: info@geomass.si
www.geomass.si
matič. geodetska: 0
ID za DDV: SI 0

KATASTRSKI ELABORAT :

Zunajfazno urejanje poplavne ogroženosti na območju Dravograda

Sklop 2

Datum : marec 2025

Št. lista : 7/10

Št. projekta: 16/1/2023_KE

Pooblaščeni inženir: R. DRAČA uni. geod.

Vodja projekta: M. MASIRG geod.

Tir. izmera : M. SEMIČ dipl.ing.
M. MASIRG geod.

Obdelal: M.M.

Stopnja obdelave : *KATASTRSKA SITUACIJA*

Vir podatkov : *proj. št. LINEAL 1669*
KN

Opis: *PREGLEDNA SITUACIJA, prikaz poseges*

Merilo : 1 : 1000

Naročnik: LINEAL d.o.o.
 Article text
Article text 2, 2000 MARIBOR

VEZAVA LISTOV:

LEGENDA :

- POSEG_PAROEL_UREDITVE
- POSEG_PAROEL_ELEKTROVOD_NN
- POSEG_PAROEL_ELEKTROVOD_SN
- POSEG_PAROEL_TK
- POSEG_PAROEL_VODOVOD
- POSEG_PAROEL_KANALIZACIJA_MEŠANA
- POSEG_PAROEL_CATV
- POSEG_PAROEL_KANALIZACIJA FEKALNA

PARCELNA MEJA - DRS
PARCELNA MEJA - UREJENA

GEOMASS GEODETSKE STORITVE
Matjaž EL-MASRI s.p.
Žerjavkova 2
2000 MARIBOR
Tel.: +386 (0)2/1340093
matjaz.masri@geomass.si
www.geomass.si
email:geomass.si

KATASTRSKI ELABORAT :

Zmanjševanje poplavne ogroženosti na območju Dravograda
Sklop 2

Datum : marec 2025

Št. lista : 8,9,10/10

Št. projekta:	16/1/2023_KE
Pooblaščeni inženir:	R. DRAČA udi. geod.
Vodja projekta:	M. MASRI geod.
Ter. izmera :	M. SEMIČ dipl.ing. M. MASRI geod.
Obdelal:	M.M.

Stopnja obdelave : *KATASTRSKA SITUACIJA*

Vir podatkov : *proj. št. LINEAL 1669*
KN

Opis: *PREGLEDNA SITUACIJA, prikaz posegov*

Merilo: 1 : 1000

Naročnik: LINEAL d.o.o.
Jerebarska ulica 2, 2000 MARIBOR

TABELA PRIZADETIH PARCEL
POSEG_PARCEL_UREDITVE

ZAP. ŠT.	KO	PARCELA	KULTURA	BONITETA	LASTNIK	NASLOV	PL	ZKV	ODVZEM CESTA	POVRŠINA	OSTANEK
1	825	**854**	Zemljišče	38					**30**	1390	1360
2	825	**570**	Zemljišče	54					**23**	7935	7912
3	825	**590/1**	Zemljišče	53					**553**	18950	18397
4	825	**855/8**	Zemljišče	53					**310**	1545	1235
5	825	**817**	Zemljišče	50					**73**	1262	1189
6	825	**823/4**	Zemljišče	0					**24**	24	1
7	825	**474/2**	Zemljišče	0					**32**	52	20
8	825	**475/6**	Zemljišče	0					**19**	92	73
9	825	**855/6**	Zemljišče	0					**32**	83	51
10	825	**474/1**	Zemljišče	46					**107**	107	0
11	825	**463/7**	Zemljišče	46					**1**	496	495
12	825	**823/1**	Zemljišče	46					**81**	196	116
13	825	**568**	Zemljišče	0					**1**	29	28
14	825	**590/2**	Zemljišče	54					**111**	5669	5558
15	825	**855/7**	Zemljišče	51					**118**	126	8
16	825	**590/7**	Zemljišče	46					**5**	16	11
17	825	**590/6**	Zemljišče	48					**70**	521	451
18	825	**855/4**	Zemljišče	0					**9**	9	0
19	825	**855/5**	Zemljišče	0					**2**	121	119
20	825	**462/3**	Zemljišče	0					**11**	218	207
21	825	**462/2**	Zemljišče	0					**219**	246	27
22	825	**462/1**	Zemljišče	0					**121**	342	221

TABELA PRIZADETIH PARCEL
POSEG_PARCEL_UREDITVE

ZAP. ŠT.	KO	PARCELA	KULTURA	BONITETA	LASTNIK	NASLOV	PL	ZKV	ODVZEM CESTA	POVRŠINA	OSTANEK
23	825	**823/3**	Zemljišče	0					**10**	32	22
24	825	**475/7**	Zemljišče	47					**118**	8031	7913
25	825	**855/1**	Zemljišče	49					**81**	3545	3464
26	825	**816/3**	Zemljišče	52					**189**	23398	23209
27	826	**978/1**	Zemljišče	24					**148**	1687	1539
28	826	**571/4**	Zemljišče	25					**333**	64379	64046
29	826	**261**	Zemljišče	26					**453**	3226	2773
30	826	**290**	Zemljišče	26					**71**	867	796
31	826	**317/4**	Zemljišče	22					**327**	7770	7444
32	826	**317/3**	Zemljišče	22					**103**	840	737
33	826	**317/2**	Zemljišče	21					**19**	1518	1500
34	826	***42**	Zemljišče	21					**36**	22	-14
35	826	**245/3**	Zemljišče	21					**28**	857	829
36	826	**243/2**	Zemljišče	21					**144**	5041	4897
37	826	***60**	Zemljišče	25					**30**	133	103
38	826	**546/1**	Zemljišče	25					**537**	8816	8279
39	826	**243/1**	Zemljišče	21					**68**	444	377
40	826	**968/9**	Zemljišče	21					**22**	118	96
41	826	**244**	Zemljišče	21					**49**	309	260
42	826	**262/4**	Zemljišče	26					**60**	312	252
43	826	**262/3**	Zemljišče	26					**178**	211	33
44	826	**259/3**	Zemljišče	26					**2**	214	212

TABELA PRIZADETIH PARCEL
POSEG_PARCEL_UREDITVE

ZAP. ŠT.	KO	PARCELA	KULTURA	BONITETA	LASTNIK	NASLOV	PL	ZKV	ODVZEM CESTA	POVRŠINA	OSTANEK
45	826	**260/1**	Zemljišče	24					**1**	378	377
46	826	**259/6**	Zemljišče	26					**170**	365	195
47	826	**968/12**	Zemljišče	26					**314**	372	58
48	826	**266/3**	Zemljišče	26					**5**	1264	1259
49	826	**266/4**	Zemljišče	26					**7**	3899	3892
50	826	**143/5**	Zemljišče	26					**316**	828	512
51	826	**143/7**	Zemljišče	31					**2**	218	216
52	826	**143/3**	Zemljišče	27					**546**	1772	1226
53	826	**550/2**	Zemljišče	26					**274**	1213	939
54	826	**550/3**	Zemljišče	25					**139**	651	512
55	826	***62**	Zemljišče	25					**73**	302	229
56	826	**550/1**	Zemljišče	25					**1072**	18286	17214
57	826	**135/2**	Zemljišče	25					**165**	491	327
58	826	**136**	Zemljišče	26					**55**	924	869
59	826	**139**	Zemljišče	25					**267**	1605	1338
60	826	**137**	Zemljišče	25					**3**	1824	1821
61	826	**138**	Zemljišče	25					**310**	655	345
62	826	***33/1**	Zemljišče	25					**38**	180	142
63	826	**143/1**	Zemljišče	25					**212**	1552	1340
64	826	**142**	Zemljišče	25					**1427**	5891	4464
65	826	**135/1**	Zemljišče	25					**25**	6899	6874
66	827	**272**	Zemljišče	28					**352**	45453	45101

TABELA PRIZADETIH PARCEL
POSEG_PARCEL_UREDITVE

ZAP. ŠT.	KO	PARCELA	KULTURA	BONITETA	LASTNIK	NASLOV	PL	ZKV	ODVZEM CESTA	POVRŠINA	OSTANEK
67	828	**355**	Zemljišče	50					**10**	1220	1210
68	828	**353**	Zemljišče	50					**242**	5398	5156
69	828	**360/1**	Zemljišče	50					**704**	9263	8559
70	828	**179/9**	Zemljišče	30					**1891**	9548	7657
71	828	**179/10**	Zemljišče	25					**354**	187999	187645
72	828	**399/8**	Zemljišče	55					**273**	55828	55556
73	828	**380/4**	Zemljišče	54					**111**	64811	64700
74	828	**179/8**	Zemljišče	31					**305**	28225	27920
75	828	**165/2**	Zemljišče	0					**64**	350	286
76	828	**153/1**	Zemljišče	0					**5**	1856	1851
77	828	**385/2**	Zemljišče	0					**39**	1056	1018
78	828	**165/3**	Zemljišče	0					**109**	229	120
79	828	**165/4**	Zemljišče	58					**75**	188	113
80	828	**165/13**	Zemljišče	0					**13**	30	17
81	828	**165/14**	Zemljišče	0					**39**	481	442
82	828	**165/7**	Zemljišče	53					**208**	709	501
83	828	**165/5**	Zemljišče	30					**29**	36	7
84	828	**179/24**	Zemljišče	32					**936**	12980	12044
85	828	**24/115**	Zemljišče	72					**504**	12675	12171
86	828	**24/118**	Zemljišče	73					**86**	956	870
87	828	**23**	Zemljišče	72					**38**	9275	9237
88	828	**24/9**	Zemljišče	73					**23**	9748	9725

TABELA PRIZADETIH PARCEL
POSEG_PARCEL_UREDITVE

ZAP. ŠT.	KO	PARCELA	KULTURA	BONITETA	LASTNIK	NASLOV	PL	ZKV	ODVZEM CESTA	POVRŠINA	OSTANEK
89	828	**12/3**	Zemljišče	68					**378**	1945	1567
90	828	**12/4**	Zemljišče	61					**12**	5538	5526
91	828	**13/20**	Zemljišče	61					**13**	33	20
92	828	**13/19**	Zemljišče	61					**36**	3120	3084
93	828	**21/1**	Zemljišče	61					**64**	5601	5537
94	828	**21/2**	Zemljišče	61					**174**	485	311
95	828	**24/116**	Zemljišče	73					**146**	956	810
96	828	**33/1**	Zemljišče	54					**54**	201	147
97	828	**24/27**	Zemljišče	63					**59**	2970	2912
98	828	**398/1**	Zemljišče	67					**59**	2718	2659
99	828	**31/1**	Zemljišče	59					**196**	811	615
100	828	**179/7**	Zemljišče	30					**491**	4257	3767
101	828	**10/2**	Zemljišče	0					**91**	1246	1155
102	828	**9/10**	Zemljišče	35					**10**	1922	1912
103	828	**8**	Zemljišče	29					**299**	7206	6907
104	828	**26/9**	Zemljišče	0					**12**	840	828
105	828	**24/49**	Zemljišče	0					**20**	794	774
106	828	**24/50**	Zemljišče	0					**47**	648	601
107	828	**26/23**	Zemljišče	0					**34**	598	565
108	828	**24/36**	Zemljišče	0					**53**	792	739
109	828	**26/2**	Zemljišče	0					**70**	667	597
110	828	**26/22**	Zemljišče	0					**4**	699	695

TABELA PRIZADETIH PARCEL
POSEG_PARCEL_UREDITVE

ZAP. ŠT.	KO	PARCELA	KULTURA	BONITETA	LASTNIK	NASLOV	PL	ZKV	ODVZEM CESTA	POVRŠINA	OSTANEK
111	828	**26/77**	Zemljišče	0					**1**	221	220
112	828	**26/75**	Zemljišče	0					**382**	1047	665
113	828	**400/1**	Zemljišče	0					**2**	395	393
114	828	**26/68**	Zemljišče	36					**201**	506	305
115	828	**26/72**	Zemljišče	29					**1066**	6794	5728
116	828	**27**	Zemljišče	27					**162**	23263	23101
117	828	**24/77**	Zemljišče	73					**126**	527	401
118	828	**24/117**	Zemljišče	73					**698**	2843	2145
119	828	**24/113**	Zemljišče	73					**64**	496	432
120	828	**24/114**	Zemljišče	73					**16**	271	255
121	828	**24/100**	Zemljišče	69					**556**	5469	4913
122	828	**24/102**	Zemljišče	61					**25**	764	739
123	828	**24/81**	Zemljišče	71					**151**	878	727
124	828	**24/80**	Zemljišče	0					**89**	1126	1037
125	828	**26/74**	Zemljišče	40					**276**	1166	890
126	828	**26/71**	Zemljišče	31					**217**	1091	875
127	828	**26/73**	Zemljišče	39					**74**	5255	5181
128	828	**26/12**	Zemljišče	0					**5**	460	455
129	828	**30/5**	Zemljišče	0					**233**	875	642
130	828	**30/18**	Zemljišče	54					**44**	793	749
131	828	**30/16**	Zemljišče	54					**55**	833	778
132	828	**30/3**	Zemljišče	0					**187**	1115	928

TABELA PRIZADETIH PARCEL
POSEG_PARCEL_UREDITVE

ZAP. ŠT.	KO	PARCELA	KULTURA	BONITETA	LASTNIK	NASLOV	PL	ZKV	ODVZEM CESTA	POVRŠINA	OSTANEK
133	828	**381/4**	Zemljišče	0					**17**	132	115
134	828	**381/3**	Zemljišče	50					**18**	684	666
135	828	**28/1**	Zemljišče	42					**188**	2482	2294
136	828	**28/2**	Zemljišče	42					**224**	694	470
137	828	**30/2**	Zemljišče	50					**411**	4989	4578
138	829	**1309**	Zemljišče	60					**295**	379365	379070
139	829	**883/5**	Zemljišče	0					**2**	13	11
140	829	**1320**	Zemljišče	46					**337**	6609	6272
141	829	**281**	Zemljišče	42					**41**	123	82
142	829	**277**	Zemljišče	42					**10**	439	429
143	829	**276**	Zemljišče	42					**106**	926	820
144	829	**245**	Zemljišče	42					**31**	275	244
145	829	**280**	Zemljišče	42					**170**	388	218
146	829	**279**	Zemljišče	42					**89**	1658	1569
147	829	**272**	Zemljišče	42					**3**	1039	1036
148	829	**1101**	Zemljišče	0					**33**	2032	1999
149	829	**882/4**	Zemljišče	0					**70**	496	426
150	831	**351**	Zemljišče	55					**179**	25710	25531
151	831	**356/1**	Zemljišče	57					**314**	48800	48486
152	831	**350**	Zemljišče	0					**1**	138363	138362
153	831	**348/1**	Zemljišče	55					**73**	43093	43020
154	831	**295/5**	Zemljišče	47					**530**	29112	28582

TABELA PRIZADETIH PARCEL
POSEG_PARCEL_UREDITVE

ZAP. ŠT.	KO	PARCELA	KULTURA	BONITETA	LASTNIK	NASLOV	PL	ZKV	ODVZEM CESTA	POVRŠINA	OSTANEK
155	831	**228**	Zemljišče	69					**0**	390	390
156	831	**226**	Zemljišče	69					**1508**	17023	15515
157	831	**227**	Zemljišče	69					**104**	523	419
158	831	**211**	Zemljišče	69					**209**	6787	6578
159	831	**212/1**	Zemljišče	69					**83**	1099	1016
160	831	**207/1**	Zemljišče	69					**109**	1199	1090
161	831	**280/1**	Zemljišče	56					**98**	467	369
162	831	**208**	Zemljišče	69					**191**	8815	8624
163	831	**279/1**	Zemljišče	49					**935**	5202	4267
164	831	**353**	Zemljišče	49					**48**	444	396
165	831	**215/2**	Zemljišče	69					**6**	31	25
166	831	**207/2**	Zemljišče	69					**18**	96	78
167	831	**347/1**	Zemljišče	69					**22**	1710	1688
168	831	**229/1**	Zemljišče	69					**1055**	3333	2278
169	831	**230/3**	Zemljišče	69					**362**	594	232
170	831	**225/1**	Zemljišče	69					**361**	834	473
171	831	**218/10**	Zemljišče	40					**2**	820	818
172	831	**218/12**	Zemljišče	51					**1**	530	529
173	831	**218/21**	Zemljišče	58					**13**	2211	2198
174	831	**218/26**	Zemljišče	54					**2236**	12778	10542
175	831	**355**	Zemljišče	57					**63**	4531	4468
176	832	**974**	Zemljišče	15					**21**	7157	7136

TABELA PRIZADETIH PARCEL
POSEG_PARCEL_UREDITVE

ZAP. ŠT.	KO	PARCELA	KULTURA	BONITETA	LASTNIK	NASLOV	PL	ZKV	ODVZEM CESTA	POVRŠINA	OSTANEK
177	832	**875/1**	Zemljišče	17					**113**	81662	81549
178	833	**536**	Zemljišče	15					**26**	7157	7131
179	833	**391/3**	Zemljišče	16					**91**	118607	118516
180	833	**490/9**	Zemljišče	0					**3**	203	200
181	833	**490/8**	Zemljišče	42					**32**	425	393
182	833	**516/1**	Zemljišče	36					**25**	4163	4138
183	833	**562**	Zemljišče	0					**43**	162	119
184	833	**489/4**	Zemljišče	0					**7**	256	249
185	833	**489/5**	Zemljišče	36					**163**	5691	5528
186	842	**314/1**	Zemljišče	21					**0**	3183	3183
187	842	**235/1**	Zemljišče	21					**255**	12600	12345
188	842	**245/6**	Zemljišče	21					**18**	978	960
189	842	**311**	Zemljišče	21					**1**	591	590
190	842	**553**	Zemljišče	21					**4**	1457	1453
191	842	**292/7**	Zemljišče	25					**501**	101001	100500
192	842	**249/2**	Zemljišče	53					**116**	16298	16182
193	842	**242**	Zemljišče	54					**121**	996	875
194	842	**234**	Zemljišče	53					**281**	4889	4608
195	842	**675/5**	Zemljišče	39					**58**	17096	17038
196	842	**241**	Zemljišče	54					**200**	1579	1379
197	842	**205**	Zemljišče	54					**655**	15113	14458
198	842	**204**	Zemljišče	54					**114**	1036	922

TABELA PRIZADETIH PARCEL
POSEG_PARCEL_UREDITVE

ZAP. ŠT.	KO	PARCELA	KULTURA	BONITETA	LASTNIK	NASLOV	PL	ZKV	ODVZEM CESTA	POVRŠINA	OSTANEK
199	842	**229**	Zemljišče	54					**358**	4841	4483
200	842	**232**	Zemljišče	54					**273**	2849	2576
								SKUPAJ:	**37777**	**1946146**	**1908369**

TABELA PRIZADETIH PARCEL
POSEG PARCEL CATV

ZAP. ŠT.	KO	PARCELA	KULTURA	BONITETA	LASTNIK	NASLOV	PL	ZKV	ODVZEM CESTA	POVRŠINA	OSTANEK
1	828	**380/4**	Zemljišče	54					**5**	64811	64806
2	828	**24/50**	Zemljišče	0					**6**	648	642
3	828	**24/36**	Zemljišče	0					**12**	792	781
4	828	**24/100**	Zemljišče	69					**1**	5469	5468
5	828	**24/81**	Zemljišče	71					**1**	878	877
								SKUPAJ:	**24**	**72598**	**72574**

TABELA PRIZADETIH PARCEL
POSEG_PARCEL_ELEKTROVOD_NN

ZAP. ŠT.	KO	PARCELA	KULTURA	BONITETA	LASTNIK	NASLOV	PL	ZKV	ODVZEM CESTA	POVRŠINA	OSTANEK
1	828	**380/4**	Zemljišče	54					**4**	64811	64807
2	828	**24/50**	Zemljišče	0					**3**	648	645
3	828	**26/23**	Zemljišče	0					**2**	598	596
4	828	**24/36**	Zemljišče	0					**4**	792	788
5	828	**26/70**	Zemljišče	0					**0**	7	7
6	828	**26/22**	Zemljišče	0					**3**	699	696
7	829	**1320**	Zemljišče	46					**6**	6609	6603
8	829	**277**	Zemljišče	42					**4**	439	435
9	829	**276**	Zemljišče	42					**28**	926	898
10	831	**351**	Zemljišče	55					**12**	25710	25698
11	831	**215/2**	Zemljišče	69					**10**	31	21
12	831	**347/1**	Zemljišče	69					**2**	1710	1708
13	831	**218/21**	Zemljišče	58					**1**	2211	2210
14	831	**218/26**	Zemljišče	54					**15**	12778	12763
								SKUPAJ:	**94**	**117969**	**117875**

TABELA PRIZADETIH PARCEL
POSEG_PARCEL_ELEKTROVOD_SN

ZAP. ŠT.	KO	PARCELA	KULTURA	BONITETA	LASTNIK	NASLOV	PL	ZKV	ODVZEM CESTA	POVRŠINA	OSTANEK
1	829	**277**	Zemljišče	42					**8**	439	431
2	829	**276**	Zemljišče	42					**58**	926	868
3	831	**215/2**	Zemljišče	69					**10**	31	21
4	831	**347/1**	Zemljišče	69					**3**	1710	1707
5	831	**218/21**	Zemljišče	58					**1**	2211	2210
6	831	**218/26**	Zemljišče	54					**15**	12778	12763
								SKUPAJ:	**95**	**18095**	**18000**

TABELA PRIZADETIH PARCEL
POSEG_PARCEL_KANALIZACIJA_FEKALNA

ZAP. ŠT.	KO	PARCELA	KULTURA	BONITETA	LASTNIK	NASLOV	PL	ZKV	ODVZEM CESTA	POVRŠINA	OSTANEK
1	825	**570**	Zemljišče	54					**40**	7935	7895
2	825	**590/1**	Zemljišče	53					**62**	18950	18888
3	825	**855/8**	Zemljišče	53					**17**	1545	1528
4	825	**590/2**	Zemljišče	54					**61**	5669	5608
5	825	**462/1**	Zemljišče	0					**2**	342	340
6	825	**816/3**	Zemljišče	52					**21**	23398	23377
7	826	**136**	Zemljišče	26					**7**	924	917
							SKUPAJ:		**210**	**58763**	**58553**

TABELA PRIZADETIH PARCEL
POSEG_PARCEL_KANALIZACIJA - MEŠANA

ZAP. ŠT.	KO	PARCELA	KULTURA	BONITETA	LASTNIK	NASLOV	PL	ZKV	ODVZEM CESTA	POVRŠINA	OSTANEK
1	828	**24/118**	Zemljišče	73					**59**	956	897
2	828	**24/60**	Zemljišče	73					**141**	2538	2397
3	828	**24/20**	Zemljišče	69					**181**	2439	2258
4	828	**24/41**	Zemljišče	63					**8**	61	53
5	828	**33/1**	Zemljišče	54					**2**	201	200
6	828	**36/1**	Zemljišče	63					**25**	470	445
7	828	**24/27**	Zemljišče	63					**126**	2970	2845
8	828	**398/1**	Zemljišče	67					**21**	2718	2697
9	828	**26/23**	Zemljišče	0					**7**	598	591
10	828	**26/76**	Zemljišče	0					**5**	401	396
11	828	**26/75**	Zemljišče	0					**4**	1047	1043
12	828	**24/77**	Zemljišče	73					**44**	527	483
13	828	**24/117**	Zemljišče	73					**95**	2843	2748
14	828	**24/113**	Zemljišče	73					**24**	496	472
15	828	**24/114**	Zemljišče	73					**9**	271	262
16	828	**24/100**	Zemljišče	69					**5**	5469	5464
17	828	**24/81**	Zemljišče	71					**48**	878	830
								SKUPAJ:	**803**	**24883**	**24080**

TABELA PRIZADETIH PARCEL
POSEG_PARCEL_TK VODI

ZAP. ŠT.	KO	PARCELA	KULTURA	BONITETA	LASTNIK	NASLOV	PL	ZKV	ODVZEM CESTA	POVRŠINA	OSTANEK
1	828	**380/4**	Zemljišče	54					**6**	64811	64805
2	828	**24/50**	Zemljišče	0					**5**	648	643
3	828	**24/36**	Zemljišče	0					**12**	792	780
4	829	**883/5**	Zemljišče	0					**3**	13	10
5	829	**882/3**	Zemljišče	0					**0**	516	516
6	829	**883/3**	Zemljišče	0					**6**	808	802
7	829	**1320**	Zemljišče	46					**8**	6609	6601
8	829	**246/1**	Zemljišče	42					**13**	824	811
9	829	**245**	Zemljišče	42					**1**	275	274
10	829	**280**	Zemljišče	42					**10**	388	378
11	829	**279**	Zemljišče	42					**4**	1658	1654
12	829	**1101**	Zemljišče	0					**6**	2032	2026
13	829	**882/4**	Zemljišče	0					**4**	496	492
14	831	**351**	Zemljišče	55					**19**	25710	25691
15	831	**348/1**	Zemljišče	55					**18**	43093	43075
16	831	**215/2**	Zemljišče	69					**4**	31	27
17	831	**347/1**	Zemljišče	69					**6**	1710	1705
18	831	**218/26**	Zemljišče	54					**10**	12778	12768
								SKUPAJ:	**133**	**163192**	**163059**

TABELA PRIZADETIH PARCEL
POSEG PARCEL VODOVOD

ZAP. ŠT.	KO	PARCELA	KULTURA	BONITETA	LASTNIK	NASLOV	PL	ZKV	ODVZEM CESTA	POVRŠINA	OSTANEK
1	825	**817**	Zemljišče	50					**17**	1262	1245
2	825	**590/2**	Zemljišče	54					**49**	5669	5620
3	825	**855/7**	Zemljišče	51					**1**	126	125
4	825	**590/7**	Zemljišče	46					**4**	16	12
5	825	**590/6**	Zemljišče	48					**36**	521	485
6	825	**461**	Zemljišče	0					**14**	395	381
7	825	**855/5**	Zemljišče	0					**1**	121	120
8	825	**462/3**	Zemljišče	0					**12**	218	206
9	825	**462/2**	Zemljišče	0					**3**	246	243
10	825	**462/1**	Zemljišče	0					**53**	342	289
11	825	**816/3**	Zemljišče	52					**59**	23398	23340
12	828	**380/4**	Zemljišče	54					**6**	64811	64805
13	828	**24/115**	Zemljišče	72					**5**	12675	12670
14	828	**12/3**	Zemljišče	68					**24**	1945	1921
15	828	**24/116**	Zemljišče	73					**6**	956	951
16	828	**33/1**	Zemljišče	54					**13**	201	188
17	828	**36/1**	Zemljišče	63					**18**	470	452
18	828	**24/27**	Zemljišče	63					**14**	2970	2956
19	828	**31/1**	Zemljišče	59					**19**	811	792
20	828	**26/23**	Zemljišče	0					**7**	598	591
21	828	**26/22**	Zemljišče	0					**7**	699	692
22	828	**24/117**	Zemljišče	73					**54**	2843	2789
23	828	**24/100**	Zemljišče	69					**37**	5469	5432

TABELA PRIZADETIH PARCEL
POSEG PARCEL VODOVOD

ZAP. ŠT.	KO	PARCELA	KULTURA	BONITETA	LASTNIK	NASLOV	PL	ZKV	ODVZEM CESTA	POVRŠINA	OSTANEK
24	828	**24/81**	Zemljišče	71					**19**	878	859
25	828	**24/80**	Zemljišče	0					**20**	1126	1106
26	829	**1320**	Zemljišče	46					**21**	6609	6588
27	829	**245**	Zemljišče	42					**37**	275	238
28	829	**280**	Zemljišče	42					**22**	388	366
29	829	**279**	Zemljišče	42					**20**	1658	1638
30	831	**218/26**	Zemljišče	54					**57**	12778	12721
31	842	**675/5**	Zemljišče	39					**26**	17096	17070
							SKUPAJ:		**680**	**167570**	**166890**