



REPUBLIKA SLOVENIJA  
SLUŽBA VLADE RS ZA OBNOVO PO POPLAVAH IN PLAZOVIH

DRŽAVNA TEHNIČNA PISARNA

Gregorčičeva ulica 25, 1000 Ljubljana

T: 01 478 10 00  
E: gp.sopp@gov.si  
www.gov.si

Številka: SM-NZRPRH53S  
Datum: 29.7.2024

Prosimo vas, da se pri odgovoru sklicujete na številko našega dokumenta.

ZADEVA: STROKOVNO MNENJE o ogroženosti stavbe Prihova 53, Nazarje

Državna tehnična pisarna za odpravo posledic poplav in plazov, ki deluje kot notranja organizacijska enota Službe vlade za obnovo po poplavih in plazovih, ter kot izhaja iz 157. člena Zakona o interventnih ukrepih za odpravo posledic poplav in zemeljskih plazov (Uradni list RS, št. 95/23 z dne 1. 9. 2023) in Zakonom o spremembah in dopolnitvah Zakona o interventnih ukrepih za odpravo posledic poplav in zemeljskih plazov iz avgusta 2023 (Uradni list RS, št. 117/23 z dne 20. 11. 2023) (v nadaljevanju ZIUOPZP), skladno s 151.b členom ZIUOPZP podaja

## STROKOVNO MNENJE

A. o stanju objekta\*<sup>op.1:</sup>

Z.št.	št. stavbe	SID (identifikator)	Namembnost objekta
1.	212	21132311	Stanovanjska stavba

B. in povezanih nepremičnin (objektov iz tč.A)\*<sup>op.2:</sup>

Z.št.	PARC.ŠT.	K.O.	OBČINA
1.	47/86 (del)	k.o. 936 - Prihova	Nazarje

Državna tehnična pisarna ugotavlja, da gre za objekt:

- ki je ogrožen zaradi poplav,
- kjer ni mogoča izvedba ustrezne protipoplavne zaščite,
- ki je znatno poškodovan in njegova obnova ni možna oziroma ekonomsko smiselna,
- zaradi česar so ogrožena življenja ali zdravje ljudi.

Zato na podlagi navedenega predlaga:

## NUJNO ODSTRANITEV

objektov iz tč. A na nepremičninah iz tč. B. tega mnenja

## UTEMELJITEV STROKOVNEGA MNENJA in PREDLOGA:

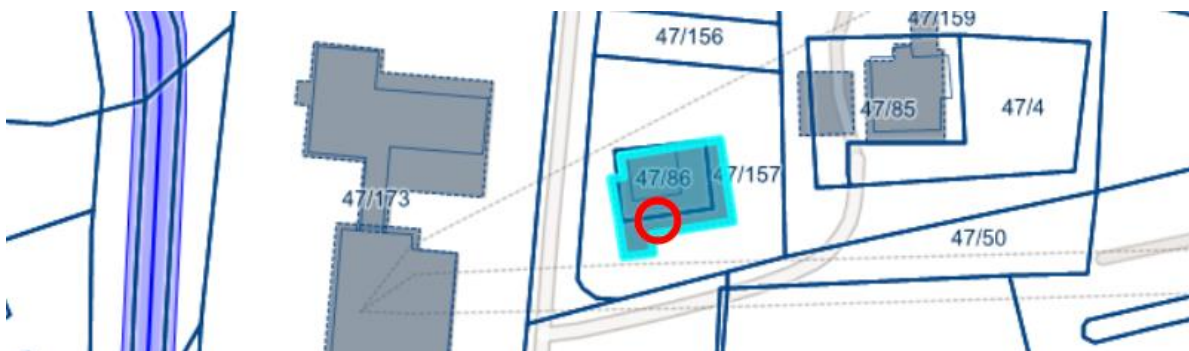
Stanovanjska hiša Prihova 53 se nahaja na robu industrijske cone in je bila med prvimi objekti na tem območju. Kota terena se je z gradnjo novih objektov dvigovala nad poplavno koto, tako da sta koti kleti hiše in pritličja ostala bistveno nižja od okolice, kota kleti tudi od kote zbiralnika za posebno vrsto rabe vode preko ceste, ta pa se nahaja v razredu velike poplavne nevarnosti.

Na lokaciji se zaradi depresije in oteženega odtekanja vode še ohranja navlažen teren pod objektom. Stanovanjska hiša se je ob dvigovanju sosednjega terena tako znašla v depresiji, preko katere so se ob poplavi 4.8.2023 zlivale prekomerne količine vode iz širšega vzhodnega območja industrijske cone. Poleg tega se v bližini nahaja še kanaliziran potok, ki se ob poplavah maši in poplavlja širšo okolico. Kletna etaža s servisnimi prostori stanovanjske hiše je bila tako v celoti poplavljena, pritličje pa cca 1,50 m, skupaj je bila hiša poplavljena več kot 4.00 metre.

Poplave so tudi povzročile popuščanje temeljnih tal, kar je vidno na poškodbah nosilnih zidov na objektu. Sanacija poškodb bi bila sicer možna, vendar objekta ni možno zaščititi pred vdorom podtalnice oziroma bi bilo to ekonomsko nesprejemljivo.

Kot je navedeno v strokovnih podlagah DRSV, ki so priloga temu mnenju, se po veljavnih poplavnih kartah hiša še vedno nahaja v razredu srednje poplavne nevarnosti, a je ob poplavah nad Q100 pričakovati globine vode preko 1.50 m. Področje je sicer možno ščititi na Q100, vendar konkretnega objekta zaradi njegove lege v depresiji in nezmožnosti zaščite pred podtalnico ni možno zaščititi pred poplavljanjem. V primeru večjih poplav predstavlja objekt nevarnost za življenje in zdravje ljudi, zato predlagamo **NUJNO ODSTRANITEV OBJEKTA**.

Slika 1: **SITUACIJA IN NAVEDBA OBJEKTOV**, ki so skladno s STROKOVNIM MNENJEM predlagani za odstranitev (vir: <https://www.geoprostor.net>)



## SPLOŠNE OPOMBE:

- STROKOVNO MNENJE se izdaja za namen odprave posledic poplav in zemeljskih plazov iz avgusta 2023 in ga skladno s 151.c členom ZIUOPZP predhodno potrdi Svet Vlade Republike Slovenije za obnovo.
- Iz uradnih podatkov je razvidno, da na obravnavanih nepremičninah parcelne meje niso urejene; razmejitev na nepremičnino natančno zato ni mogoča!
- Ob evidentiranih objektih so lahko razmeščeni tudi ostali pomožni ali neevidentirani objekti.

- *Nepremičnine, ki niso obremenjene z evidentiranimi objekti, niso predmet strokovnega mnenja.*

**OPOMBE (kot v tekstu):**

<sup>Op1:</sup> Vir (<https://www.geoprostor.net>) navaja objekte na nepremičninah kot zavedeno v tabeli;

<sup>Op.2:</sup> Znak zvezdica (\*) pred številko parcele pomeni, da gre za stavbno parcelno številko.

**ZAKONSKI OKVIR :**

- *Skladno s 151.c členom ZIUOPZP SKLEP za odstranitev nepremičnin z objekti, v katerem se opredeli in utemelji, da je zaradi zavarovanja življenja in zdravja ljudi odstranitev objektov nujno potrebna in v javno korist, sprejme Vlada RS.*
- *Predlog sklepa javno razgrne za najmanj 15 dni. O kraju in času javne razgrnitve se javnost obvesti z javnim naznanilom na osrednjem spletnem mestu državne uprave in na krajevno običajen način. V okviru javne razgrnitve ima javnost možnost dajati pripombe in predloge, o katerih mora predlagatelj sklepa zavzeti stališče, nato pa o tem obvestiti dajalca pripomb in predlogov.*

Vodja Državne tehnične pisarne:

dr. Blaž Dolinšek, univ.dipl.inž.grad.

Podpis:

**Priloge:**

- *Priloga 1: Fotografije stanja objekta(ov) po elementarni nesreči z dne 4.8.2023 (vir: arhiv DTP)*
- *Priloga 2: Mnenje v zadevi - Vlogi Državne tehnične pisarne z dne 10. 1. 2024 in z dne 31. 1. 2024 (Nazarje), št: 45500 - 25/2022 – 160 z dne 15.3.2024*

**Priloga 1: Fotografije stanja objekta po elementarni nesreči z dne 4.8.2023**



**Fotografija 1:** Ortofoto lokacije z naplavinami po poplavih avgusta



**Fotografija 2:** Izvorna kota terena je nižja od sosednjega nasutega terena oz. ceste, klet je še dodatno vkopana; poplavna voda je segala skoraj do zgornjega okna





**Fotografija 3:** Horizontalna razpoka na zunanji južni steni v nivoju pritličja, vidna je višina poplavne vode sredi okna



**Fotografija 4:** Notranjost kleti: zalita z vodo, napite stene, strop in uničen tlak.



**Fotografija 5:** Horizontalna razpoka na zunanji južni steni v nivoju kleti.



**Fotografija 6:** Ista razpoka kot na prejšnji sliki, ampak iz notranje strani.



REPUBLIKA SLOVENIJA  
**MINISTRSTVO ZA NARAVNE VIRE IN PROSTOR**

DIREKCIJA REPUBLIKE SLOVENIJE ZA VODE

Mariborska cesta 88, 3000 Celje

T: 01 478 31 00  
E: gp.drsv@gov.si  
www.dv.gov.si

Republika Slovenija  
Služba vlade RS za obnovo  
po poplavih in plazovih

Državna tehnična pisarna  
Dimičeva ulica 12  
1000 Ljubljana

Številka: 45500 - 25/2022 – 160  
Datum: 15. 3. 2024

**Zadeva:** Mnenje v zadevi - Vlogi Državne tehnične pisarne z dne 10. 1. 2024 in z dne 31. 1. 2024 (Nazarje)

Spoštovani,

Direkcija RS za vode (DRSV), podaja na podlagi Strokovnega mnenja Nazarje in mnenja Strokovno posvetovalne skupine, ki jo je s Sklepom št. 012-1/2024-2560/8, imenoval Minister za naravne vire in prostor (oba dokumenta v prilogi), naslednje mnenje, ki se nanaša na vlogo Državne tehnične pisarne (DTP), z dne z dne 10. 1. 2024, v zvezi z izdelavo strokovne ocene za več objektov v občinah Nazarje in Mozirje ter dve ločeni vlogi DTP z dne 31. 1. 2024, za izdelavo strokovne ocene za stanovanjska objekta z naslovom Spodnje Kraše 20 in Šmartno ob Dreti 53, oba v občini Nazarje.

Predmet strokovnega mnenja so le objekti v občini Nazarje.

Povzemamo zaključke Strokovnega mnenja Nazarje, ki ga je potrdila tudi Strokovno posvetovalna skupina:

- Za območje Prihove in dela Nazarij so predvideni celoviti ukrepi: na Savinji od Graščinskega jezua do izpod sotočja z Dreto je predvideno povečanje pretočnega prereza struge, dvig VV nasipov in izvedba dodatnih VV zidov, predvidena je zamenjava mostu preko Savinje z dvigom nivelete in brez opornikov v strugi Savinje, ob regionalni cesti je predviden jarek za odvod vod obeh Potokov (1 in 2) proti Pahtinovem potoku.

- Prihova 40: Srednji razred poplavne nevarnosti, objekt stoji ob koridorju poplavnih vod. Ob preteklih dogodkih je globina vode presegala 1,5 m. Na območju Nazarij so predvideni celoviti ukrepi za zmanjšanje poplavne ogroženosti. Na območju objekta je še dodatno predviden koridor za odtok notranjih in prelitih vod proti Pahtinovem potoku. **Zaradi velike ogroženosti in predvidenih ukrepov za zmanjšanje poplavne ogroženosti območja Prihove in Nazarij, se predlaga odstranitev objekta.**
- Prihova 53: Srednji, majhen in preostali razred poplavne nevarnosti, ob poplavah nad Q100 so globine preko 1,5 m. Po izvedbi celovitih ukrepov bo objekt manj ogrožen. **Ne predlaga se odstranitve objekta.**
- Savinjska cesta 14: Srednji razred poplavne nevarnosti, ob poplavah nad Q100 so globine preko 1,5 m. Po izvedbi celovitih ukrepov bo objekt manj ogrožen. **Ne predlaga se odstranitve objekta.**

- Šmartno ob Dreti 37: Objekt stoji v razlivnem območju poplavnega toka Drete, srednji razred poplavne nevarnosti, Ob izvedbi zgoraj navedenih ukrepov bo objektu izboljšana poplavna varnost (majhen razred). **Ne predlaga se odstranitve objekta.**
- Spodnje Kraše 18 : srednji razred poplavne nevarnosti oz. na robu velikega razreda. Ščitenje objekta bi bilo zelo zahtevno, reševanje iz objekta v času poplav ni možno oz. je oteženo. Z odstranitvijo je možno vzpostaviti dodatni koridor za pretok

poplavnih vod in s tem zmanjšati ogroženost ostalim objektom. **Predlaga se odstranitev objektov.**

Pripravila :  
Alenka Zupančič

Alenka Zupančič  
Digitally signed  
by Alenka  
Zupančič  
Date: 2024.03.16  
11:44:58 +01'00'

Mag. Neža Kodre  
Neža Kodre  
Kodre  
Digitally signed  
by Neža Kodre  
Datum: 2024.03.16  
15:41:35 +01'00'

Vročiti:

1. Naslovniku – zgoraj - po e-pošti ([dtp@gi-zmk.si](mailto:dtp@gi-zmk.si)),
2. Državna tehnična pisarna (DTP), vodja Blaž Dolinšek – po e- pošti

V vednost :

1. DRSV, SO Savinje– po e-pošti
2. DTP, Izpostava DTP Savinjska regija, vodja Tomaž Koron – po e-pošti

Priloge :

1. Strokovno mnenje Nazarje
2. Mnenje Strokovno posvetovalne skupine z dne 15. 3. 2024





REPUBLIKA SLOVENIJA  
**MINISTRSTVO ZA NARAVNE VIRE IN PROSTOR**

DIREKCIJA REPUBLIKE SLOVENIJE ZA VODE

Mariborska cesta 88, 3000 Celje

T: 01 478 31 00  
E: gp.drsv@gov.si  
www.dv.gov.si

Številka:

Datum: 15. 3. 2024

Na osnovi Sklepa o ustanovitvi Strokovno posvetovalne skupine, ki ga je pod št. 012-1/2024-2560/8, dne 13. 3. 2024, izdalo Ministrstvo za naravne vire in prostor, Dunajska cesta 48, 1000 Ljubljana, se izdaja naslednje

**MNENJE**  
**Strokovno posvetovalne skupine**

Strokovno posvetovalna skupina v sestavi:

Branko Skutnik u.d.i.g., Miha Zidarič u.d.i.g., mag. Jože Papež u.d.i.gozd., dr. Gašper Rak u.d.i.vki., dr. Simon Rusjan u.d.i.vki., Tijana Mičić u.d.i.vki., Nataša Kovač u.d.i.g.,

se je na seji seznanila s **Strokovnim mnenjem Nazarje**, ki ga je dne 14. 3. 2024, izdelal mag. Rok Fazarinc.

Strokovno mnenje obravnava vlogo Državne tehnične pisarne (DTP) z dne 10. 1. 2024, v zvezi z izdelavo strokovne ocene za 8(osem) objektov v občini Nazarje ter dve ločeni vlogi za stanovanjska objekta z naslovom Spodnje Kraše 20 in Šmartno ob Dreti 53. Vloga DTP je vsebovala tudi zahtevo za strokovno oceno za 7 (sedem) objektov v občini Mozirje, ki pa so obdelani v ločenem Strokovnem mnenju.

Iz Strokovnega mnenja za Nazarje izhajajo naslednji zaključki:

- Za območje Prihove in dela Nazarij so predvideni celoviti ukrepi in sicer: na Savinji od Graščinskega jezua do izpod sotočja z Dreto je predvideno povečanje pretočnega prereza, dvig VV nasipov in izvedba dodatnih VV zidov, predvidena je zamenjava mostu preko Savinje z dvigom nivelete in brez opornikov v strugi Savinje, ob regionalni cesti je predviden jarek za odvod vod obeh Potokov (1 in 2) proti Pahtinovem potoku.
- Prihova 40: Srednji razred poplavne nevarnosti, objekt stoji ob koridorju poplavnih vod. Ob preteklih dogodkih je globina vode presegala 1,5 m. Na območju Nazarij so predvideni celoviti ukrepi za zmanjšanje poplavne ogroženosti. Na območju objekta je še dodatno

predviden koridor za odtok notranjih in prelitih vod proti Pahtinovemu potoku. **Zaradi velike ogroženosti in predvidenih ukrepov za izboljšanje poplavne varnosti območja Prihove in BSH, se predlaga odstranitev objekta.**

- Prihova 53: Srednji, majhen in preostali razred poplavne nevarnosti, ob poplavah nad Q100 so globine preko 1,5 m. Po izvedbi celovitih ukrepov bo objekt manj ogrožen. **Odstranitev ni potrebna.**
- Savinjska cesta 14: Srednji razred poplavne nevarnosti, ob poplavah nad Q100 so globine preko 1,5 m. Po izvedbi celovitih ukrepov bo objekt manj ogrožen. **Odstranitev ni potrebna.**

- Šmartno ob Dreti 37: Objekt stoji v razlivnem območju poplavnega toka Drete, srednji razred poplavne nevarnosti, Ob izvedbi zgoraj navedenih ukrepov bo objektu izboljšana poplavna varnost (majhen razred). **Odstranitev ni potrebna.**
- Spodnje Kraše 18 srednji razred poplavne nevarnosti oz. na robu velikega razreda. Ščitenje objekta bi bilo zelo zahtevno, reševanje iz objekta v času poplav ni možno oz. je oteženo. Z odstranitvijo obeh objektov je možno vzpostaviti dodatni koridor za pretok poplavnih vod in s tem zmanjšati ogroženost ostalim objektom. **Predlagana je odstranitev objektov.**

Po razpravi je Strokovno posvetovalna skupina sprejela naslednje zaključke:

- Z izdelanim strokovnim mnenjem se strinja in ga potrjuje.

Koordinator:  
Alenka Zupančič

Alenka Zupančič  
Digitally signed by Alenka Zupančič  
Date: 2024.03.16 17:35:58 +01'00'

Člani Strokovno posvetovalne skupine:

Branko Skutnik u.d.i.g.

Miha Zidarič u.d.i.g.

Miha Zidarič  
Digitally signed by Miha Zidarič  
Date: 2024.03.15 19:40:08 +01'00'

mag. Jože Papež u.d.i.gozd.

Jože Papež  
Digitally signed by Jože Papež  
Date: 2024.03.15 17:31:21 +01'00'

dr. Gašper Rak u.d.i.vki.

Gašper Rak  
Digitally signed by Gašper Rak  
Date: 2024.03.15 17:59:55 +01'00'

dr. Simon Rusjan u.d.i.vki.

SIMON RUSJAN  
Digitally signed by SIMON RUSJAN  
Date: 2024.03.15 20:57:57 +01'00'

Tijana Mičić u.d.i.vki.

Tijana Mičić  
Digitally signed by Tijana Mičić  
Date: 2024.03.15 19:45:43 +01'00'

Nataša Kovač u.d.i.g.



REPUBLIKA SLOVENIJA  
MINISTRSTVO ZA NARAVNE VIRE IN PROSTOR  
DIREKCIJA REPUBLIKE SLOVENIJE ZA VODE

## PROJEKT

# ZAGOTOVITEV POPLAVNE VARNOSTI V SPODNJI SAVINJSKI DOLINI

**Vodno soglasje/mnenje za nameravani poseg  
sanacijskih del po poplavah avgust 2023  
Strokovna ocena objektov v občini Nazarje**

## Strokovno mnenje

Naročnik:  
**Republika Slovenija**  
**Ministrstvo za naravne vire in prostor**  
**Direkcija Republike Slovenije za vode**

Ljubljana, 14.03.2024



SI consult

**Projekt:**

**ZAGOTOVITEV POPLAVNE VARNOSTI V SPODNJI SAVINJSKI DOLINI**

**Pogodba:** Številka pogodbe: 2555-22-470033, podpisana 15.03.2022  
Aneks št. 1 k osnovni pogodbi, podpisan 03.06.2022  
Aneks št. 2 k osnovni pogodbi, podpisan 30.06.2023  
Aneks št. 3 k osnovni pogodbi, podpisan 15.11.2023

**Naročnik:** **Republika Slovenija**  
**Ministrstvo za naravne vire in prostor**  
**Direkcija Republike Slovenije za vode**  
Mariborska cesta 88  
3000 Celje

**Izdelovalec:**

**J.V.**



*Vodilni partner*  
**Ljubljanski urbanistični zavod d.d.**  
Verovškova ulica 64, 1000 Ljubljana

*In partnerji*



**HIDROSVET d.o.o.**  
Kidričeva ulica 25, 3000 Celje



**ACER Novo mesto d.o.o.**  
Šentjernejska cesta 43, 8000 Novo mesto



**Razvojni center PLANIRANJE d.o.o. Celje**  
Ulica XIV. divizije 14, 3000 Celje



**SL CONSULT d.o.o.**  
Dimičeva ulica 9, 1000 Ljubljana

*Podizvajalci*

**Aquarius d.o.o.**  
Cesta Andreja Bitenca 86, 1000 Ljubljana

**IZVO-R, projektiranje in inženiring d.o.o.**  
Pot za Brdom 102, 1000 Ljubljana

**HIDROPROJEKT d.o.o.**  
Vodovodna cesta 109, 1000 Ljubljana

**IBE, d.d.**  
Hajdrihova ulica 4, 1000 Ljubljana

**Elektro Celje, d.d.**  
Vrunčeva 2a, 3000 Celje

**ELEA iC d.o.o.**  
Dunajska cesta 21, 1000 Ljubljana

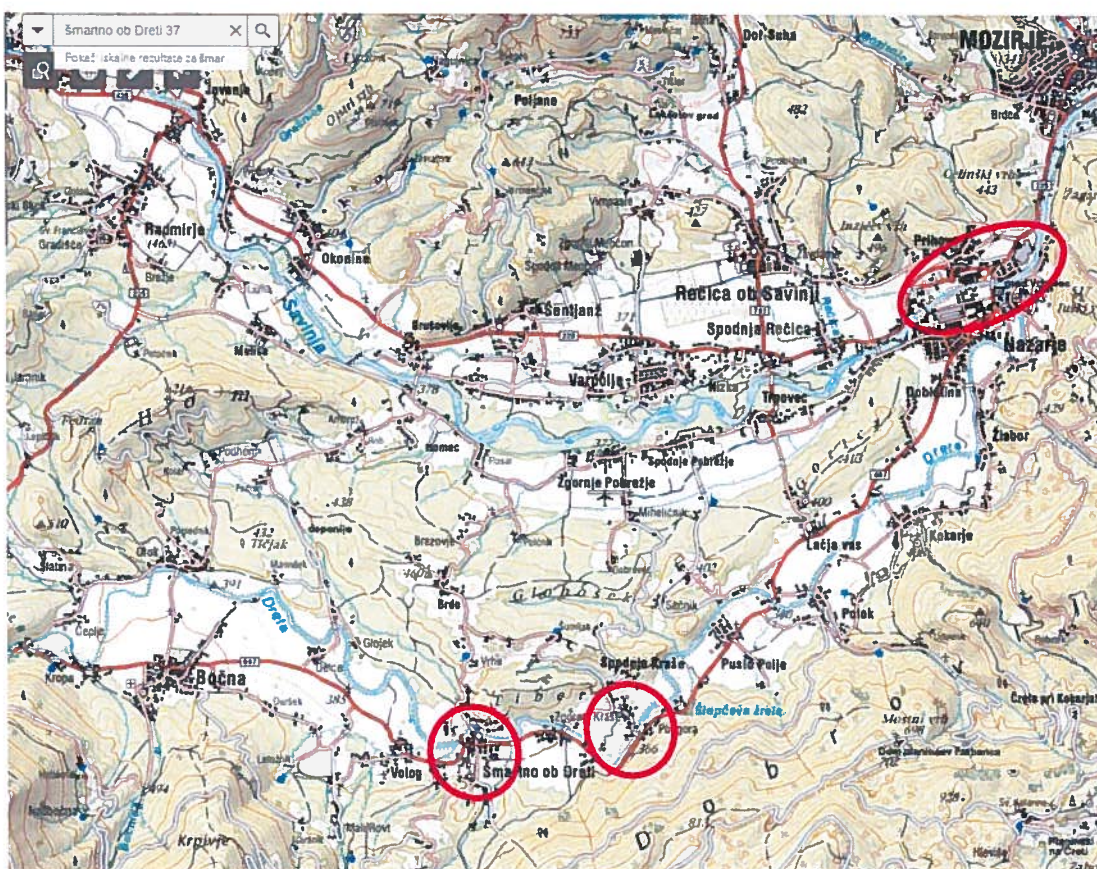
## KAZALO

<b>1 UVOD K MNENJU ZA NAMERAVANE POSEGE SANACIJSKIH DEL PO POPLAVAH AVGUST 2023 NA OBMOČJU OBČINE NAZARJE.....</b>	<b>4</b>
<b>2 STROKOVNA OCENA OBJEKTOV .....</b>	<b>6</b>



# 1 UVOD K MNENJU ZA NAMERAVANE POSEGE SANACIJSKIH DEL PO POPLAVAH AVGUST 2023 NA OBMOČJU OBČINE NAZARJE

Na območju občine Nazarje so obravnavana tri območja in sicer območje Prihove združeno z območjem BSH, območje Šmartnega ob Dreti in Spodnjih Kraš. Prejeti vlogi sta dodani še dve ločeni vlogi in sicer za objekta Spodnje Kraše 20 (par. št. \*145, k.o. Pusto Polje) in Šmartno ob Dreti 53 (parc. št. 164/5, k.o. Šmartno ob Dreti) . Obravnavane lokacije so prikazane na pregledni karti območja.



Slika 1: Prikaz lokacij

V prilogi je dodan detajlnejši prikaz območij, pri katerih so priložene tudi trenutno veljavne karte razredov poplavne nevarnosti.

Ob posameznih objektih so dodani opisi potrebnih omilitvenih ukrepov (kjer so predvideni).

Na dolinskem toku Drete so sicer v cHHŠp Savinje predvideni trije zadrževalniki visokih vod (Žlabor, Kokarje in Delce) vendar pri oceni ogroženosti niso bili upoštevani.






Slika 2: Okvirni predlogi ukrepov na območju Šmartnega ob Drete


Pripravil: Mag. Rok Fazarinc, univ. dipl. inž. grad.


**Rok Fazarinc**  
Digitally signed by Rok Fazarinc  
DN: C=SI, S=Slovenija, OU=individuals,  
G=Rok + SN=Fazarinc + CN=Rok  
Fazarinc +  
SERIALNUMBER=2493645312035  
Reason: I am the author of this document  
Location: your signing location here  
Date: 2024.03.15 15:14:30+01'00'  
Foxit PDF Reader Version: 11.2.1



## 2 STROKOVNA OCENA OBJEKTOV

Zap. št.	ID vloge AJDA	Občina	Objekt naslov	Poštna številka	Oškod. številka	Parcelna številka	Kat. občina	Razred popl. nev.	Poplava	Erozijska ogroženost	Mnenje	Fotografija
1	1351308	Nazarje	Prihova 40	3331 Nazarje	Šerifovič Mersad Stan.	*64/2	936	Srednji RPN * Ob poplavih nad Q100 so globline preko 1,5 m	Da	Majhna	Objekt stoji ob koridorju poplavnih vod. Ob preteklih dogodkih je globina vode presegala 1,5 m. Poleg ureditve, ki so opisane pod točko 2 in 3, je na območju objekta predviden koridor za odtok notranjih in prelitih vod proti Pahtinovemu potoku.  <b>Zaradi velike ogroženosti in predvidenih ukrepov za izboljšanje poplavne varnosti območja Prihove in BSH predlagamo odstranitev objekta.</b>	
3	1351759	Nazarje	Prihova 53	3331 Nazarje	Lesjak Alojz Stan	47/86	936		Da	Majhna	Ker je potrebno zagotoviti poplavno varnost celotnemu območju Prihove (IOC in na severni strani ceste), bodo ob Savinji izvedeni ukrepi za zmanjšanje možnosti preliivanja preko nasipov in zidov. Na območju avtopevoznitstva so betonski zidovi že nadvišani. Na preostalem delu Nazarij od jezua do izpod sotočja z Dreto je predvideno povečanje pretočnega prereza, dvig VV nasipov in izvedba dodatnih VV zidov. Predvidena je zamenjava mostu preko Savinje z dvigom nivoleta in brez opornikov v strugi Savinje.  Ob regionalni cesti je predviden jarek za odvod vod obeh Potokov (1 in 2) proti Pahtinovemu potoku.  <b>Premestitev ali samo odstranitev objektov ni potrebna.</b>	 
4	1236746	Nazarje	Savinjska cesta 14	3331 Nazarje	Cigale Jožefa Stan	451/11	936	Srednji RPN * Ob poplavih nad Q100 so globline preko 1,5 m	Da	Majhna	V okviru celovitih ukrepov, ki so navedeni pod točkama 2 in 3, objekta ni potrebno premestiti.  V primeru, da se našteji ukrepi ne izvedejo, je objekt zelo ogrožen (tako kot ostali objekti na območju Prihove in BSH).	

5	1242012	Nazarje	Šmartno ob Dreti 37	3341 Šmartno ob Dreti	Irmančnik Iztok Stan	541/20	940	Srednji RPN * Globine vode lahko presežejo 1 m.	Da	Majhna	<p>Objekt stoji v različnem območju poplavnega toka Drete. Globina vode pri Gasilskem domu je preseгла 1,5 m.</p> <p>Z ukrepi, ki so opisani v točkah 6 in 7, je možno izboljšati poplavno varnost do sprejemljivega razreda (majhen razred poplavne nevarnosti), vendar bo ob izjemnih dogodkih objekt še vedno poplavljen.</p>	
---	---------	---------	------------------------	--------------------------	----------------------------	--------	-----	--	----	--------	--	---

8	1243594	Nazarje	Spodnje Kraše 18	3341 Šmartno ob Dretni	Jerina Stanko ml.	483/1	939	Srednji in na robu velikega RPN  Globine vode lahko presežejo 1,5 m.	Da	Zmerna	<p>Objekt stoji v osi poplavnega toka, ki teče vzporedno z Dreto). Objekt je poplavljen ob pogostih poplavih (vsaj pet krat v zadnjih 35 letih).</p> <p>Ščitenje objekta bi bilo zelo zahtevno, reševanje iz objekta v času poplav ni možno (razen s helikopterjem).</p> <p><b>Objekt ne zagotavlja primerne poplavne varnosti prebivalcem. Predlagana je odstranitev.</b></p> <p>Z odstranitvijo objekta je možno vzpostaviti dodatni koridor za pretok poplavnih vod in s tem zmanjšati ogroženost ostalim objektom.</p> <p>Na sliki je oznaka najvišje gladine med poplavo, na fasadi so vidne sledi visoke vode jeseni 2023.</p>	
---	---------	---------	---------------------	------------------------------	----------------------	-------	-----	--	----	--------	--	---