



REPUBLIKA SLOVENIJA  
SLUŽBA VLADE RS ZA OBNOVO PO POPLAVAH IN PLAZOVIH

DRŽAVNA TEHNIČNA PISARNA

Gregorčičeva ulica 25, 1000 Ljubljana

T: 01 478 10 00

E: gp.sopp@gov.si

www.gov.si

Številka: SM- VZNPGR25S

Datum: 27.09.2024

Prosimo vas, da se pri odgovoru sklicujete na številko našega dokumenta.

ZADEVA: STROKOVNO MNENJE o ogroženosti stavbe Pod gradom 25, 2367 Vuzenica

Državna tehnična pisarna za odpravo posledic poplav in plazov, ki deluje kot notranja organizacijska enota Službe vlade za obnovo po poplavih in plazovih, ter kot izhaja iz 157. člena Zakona o interventnih ukrepih za odpravo posledic poplav in zemeljskih plazov (Uradni list RS, št. 95/23 z dne 1. 9. 2023) in Zakonom o spremembah in dopolnitvah Zakona o interventnih ukrepih za odpravo posledic poplav in zemeljskih plazov iz avgusta 2023 (Uradni list RS, št. 117/23 z dne 20. 11. 2023) (v nadaljevanju ZIUOPZP), skladno s 151.b členom ZIUOPZP podaja

## STROKOVNO MNENJE

### A. o stanju objekta<sup>\*op.1:</sup>

Z.št.	št. stavbe	SID (identifikator)	Namembnost objekta
1.	177	21804495	Stanovanjska stavba

### B. in povezanih nepremičnin (objektov iz tč.A)<sup>\*op.2:</sup>

Z.št.	PARC.ŠT.	K.O.	OBČINA
1.	185/2 (del)	k.o. 813 Vuzenica	Vuzenica

Državna tehnična pisarna ugotavlja:

- da za navedeni objekt obstaja visoka ogroženost zaradi zemeljskega ali hribinskega plazov kot posledica poplav in plazov in gre za znatno poškodovan objekt, katerega obnova ni mogoča ali ekonomsko smiselna in s čimer bi lahko nastale škodljive posledice za življenje in zdravje ljudi,
- da bi ob poplavnih dogodkih, ki bi presegali Q100, povečan za faktor vremenskih sprememb, bila življenja ljudi ogrožena.
- da je to skladno s 151. a členom ZIUOPZP

Zato na podlagi prej navedenih strokovnih izhodišč in mnenja direkcije predlaga:

## NUJNO ODSTRANITEV

objektov iz tč. A na nepremičninah iz tč. B. tega mnenja

## UTEMELJITEV STROKOVNEGA MNENJA:

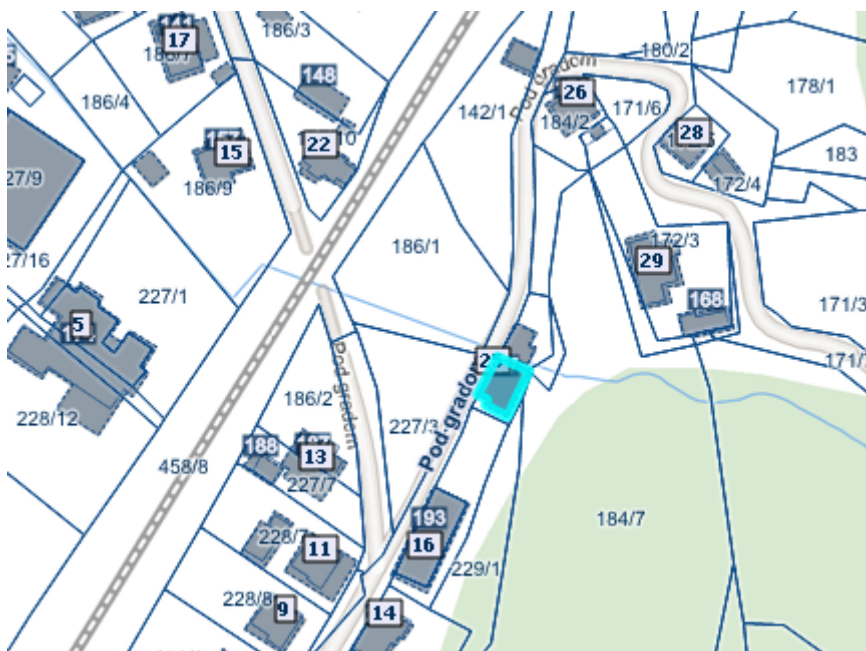
V poplavnem dogodku 4. avgusta 2023 je zaledni hudournik z nanosom plavja in plavin zamašil prepust in preplaval obravnavani stanovanjski objekt nad koto oken v pritličju (globina vode v objektu je bila večja od 1 m). Ob poplavah se je v zaledju sprožila tudi velika količina zemeljskega materiala, ki je zasul objekt.

Stanovanjski objekt se nahaja na vodnem zemljišču hudournika, ki je desni pritok reke Drave. Odsek hudournika na obravnavani lokaciji je zacevljen s prepustom s premerom 60 cm, ki ne zagotavlja ustrezne pretočne sposobnosti. Prepust poteka pod objektom, ki stoji neposredno ob obravnavanem objektu (gospodarsko poslopje).

Obnova objekta na način, da bi bila objektu zagotovljena zaščita na 100-letni poplavni dogodek ob upoštevanju primerne varnostne višine ter ob sočasni zagotovitvi odpornosti na podnebne spremembe, ni mogoča.

ZARADI TEH DEJSTEV PREDLAGAMO NUJNO ODSTRANITEV OBJEKTA.

Slika 1: **SITUACIJA IN NAVEDBA OBJEKTA**, ki je skladno s STROKOVNIM MNENJEM predlagan za odstranitev (vir: <https://www.geoprostor.net>)



## SPLOŠNE OPOMBE:

- STROKOVNO MNENJE se izdaja za namen odprave posledic poplav in zemeljskih plazov iz avgusta 2023 in ga skladno s 151.c členom ZIUOPZP predhodno potrdi Svet Vlade Republike Slovenije za obnovo.
- Strokovno mnenje izhaja izključno iz določil (v prilogi dodanega) mnenja DRSV in ne iz zahtev ali mnenj geomehanika, geologa ali izvedenca gradbene stroke.
- Iz uradnih podatkov je razvidno, da na obravnavanih nepremičninah parcelne meje niso urejene; razmejitev na nepremičnino natančno zato ni mogoča!
- Ob evidentiranih objektih so lahko razmeščeni tudi ostali pomožni ali neevidentirani objekti.

- *Nepremičnine, ki niso obremenjene z evidentiranimi objekti, niso predmet strokovnega mnenja.*

**OPOMBE (kot v tekstu):**

*Op.1: Vir (<https://www.geoprostor.net>) navaja objekte na nepremičninah kot zavedeno v tabeli;*  
*Op.2: Znak zvezdica (\*) pred številko parcele pomeni, da gre za stavbno parcelno številko.*

**ZAKONSKI OKVIR :**

- *Skladno s 151.c členom ZIUOPZP SKLEP za odstranitev nepremičnin z objekti, v katerem se opredeli in utemelji, da je zaradi zavarovanja življenja in zdravja ljudi odstranitev objektov nujno potrebna in v javno korist, sprejme Vlada RS.*
- *Predlog sklepa javno razgrne za najmanj 15 dni. O kraju in času javne razgrnitve se javnost obvesti z javnim naznanilom na osrednjem spletnem mestu državne uprave in na krajevno običajen način. V okviru javne razgrnitve ima javnost možnost dajati pripombe in predloge, o katerih mora predlagatelj sklepa zavzeti stališče, nato pa o tem obvestiti dajalca pripomb in predlogov.*

Vodja Državne tehnične pisarne:

dr. Blaž Dolinšek, univ.dipl.inž.grad.


Podpis:

---

**Priloge:**

- *Priloga 1; Fotografije stanja objekta(ov) po elementarni nesreči iz dne 4.8.2023 (vir: arhiv DTP)*
- *Priloga 2; Mnenje v zadevi – Vloga Državne tehnične pisarne z dne 9.4.2024 (Meža in Mislinja) – objekt z naslovom Pod Gradom 25, občina Vuzenica, številka 45500-25/2022-213, dne 29.5.2024*

**Priloga 1: Fotografije stanja objekta(ov) po elementarni nesreči z dne 4.8.2023 (arhiv DTP)**





REPUBLIKA SLOVENIJA  
**MINISTRSTVO ZA NARAVNE VIRE IN PROSTOR**

DIREKCIJA REPUBLIKE SLOVENIJE ZA VODE

Mariborska cesta 88, 3000 Celje

T: 01 478 31 00  
E: gp.drsv@gov.si  
www.dv.gov.si

Republika Slovenija  
Služba vlade RS za obnovo  
po poplavih in plazovih

Državna tehnična pisarna  
Dimičeva ulica 12  
1000 Ljubljana

Številka: 45500 - 25/2022 – 213  
Datum: 29. 5. 2024

**Zadeva:** Mnenje v zadevi – Vloga Državne tehnične pisarne z dne 9. 4. 2024 (Meža in Mislinja) - objekt z naslovom Pod Gradom 25, občina Vuzenica

Spoštovani,

Direkcija RS za vode (DRSV), podaja na podlagi Strokovne ocene »Nadomestitveni objekti – porečje Meže in Mislinje« in mnenja Strokovno posvetovalne skupine, ki jo je s Sklepom št. 012-1/2024-2560/8, imenoval Minister za naravne vire in prostor (oba dokumenta v prilogi), naslednje mnenje, ki se nanaša na vlogo Državne tehnične pisarne (DTP), z dne z dne 9. 4. 2024, v zvezi z izdelavo strokovne ocene za tri (3) objekte na porečju Meže in Mislinje, od tega dva (2) v občini Mežica in eden (1) v občini Vuzenica.

Povzemamo zaključke Strokovne ocene, ki jo je potrdila tudi Strokovno posvetovalna skupina in sicer:

- **Pod Gradom 25:** V poplavnem dogodku avgusta 2023 je zaledni hudournik z nanosom plavja in plavin zamašil prepust in preplaval obravnavani stanovanjski objekt nad koto oken v pritličju (globina vode v objektu je bila večja od 1 m). Ob poplavih se je v zaledju sprožila tudi velika količina zemeljskega materiala, ki je zasul objekt in okolico. Stanovanjski objekt se nahaja na vodnem zemljišču hudournika, ki je desni pritok reke Drave. Odsek hudournika na obravnavanem odseku je zacevljen s prepustom s premerom 60 cm, ki ne zagotavlja ustrezne pretočne sposobnosti. Prepust poteka pod objektom, ki stoji neposredno ob obravnavanem

objektu (gospodarsko poslopje). Obnova na način, da bi bila objektu zagotovljena zaščita na 100-letni poplavni dogodek ob upoštevanju primerne varnostne višine ter ob sočasni zagotovitvi odpornosti na podnebne spremembe, ni mogoča **Predlaga se odstranitev objekta.**

Pripravila :  
Alenka Zupančič

Alenka Zupančič  
Digitalno podpisal Alenka Zupančič  
Datum: 2024.05.29 21:30:13 +02'00'

Mag. Neža Kodre  
DIREKTORICA

Vročiti:

1. Naslovníku – zgoraj - po e-pošti ([dtp@gi-zrmk.si](mailto:dtp@gi-zrmk.si)),
2. Državna tehnična pisarna (DTP), vodja Blaž Dolinšek; DTP, Izpostava DTP Koroška regija, vodja Mitja Pekeč – po e-pošti

Priloge :

1. Strokovna ocena »Nadomestitveni objekti – porečje Meže in Mislinje« - izvleček, št. 4335/23-IV, maj 2024
2. Mnenje Strokovno posvetovalne skupine z dne 24. 5. 2024

## ELABORAT

NAROČNIK: **Ministrstvo za naravne vire in prostor**  
**Direkcija RS za vode**  
Mariborska cesta 88  
3000 Celje


OBJEKT: **STROKOVNA PODPORA DIREKCIJI RS ZA VODE, V OBLIKI IZDELAVE STROKOVNIH MNENJ – SKLOP 1 – POREČJE MEŽE IN MISLINJE**

### Izvilleček


VRSTA PROJEKTNE DOKUMENTACIJE **STROKOVNA OCENA**  
IN NJENA ŠT.:  
Številka rednika/zvezka /

ZA GRADNJO: /

PROJEKTANT: **VODNOGOSPODARSKI BIRO MARIBOR d.o.o.**,  
Glavni trg 19c,  
2000 Maribor,  
**Direktor:**  
**Boštjan Rozman, udgi**



POOBlašČENI INŽENIR: **Tijana Mičić, udivki**



ŠTEVILKA NAČRTA: **4335/23-IV**

KRAJ IN DATUM IZDELAVE NAČRTA: **Maribor, maj 2024**

Dobro za naše okolje

**Kazalo:**

1	UVOD .....	3
2	Pod gradom 25 (občina Vuzenica).....	3
3	ZAKLJUČEK .....	5



## 1 UVOD

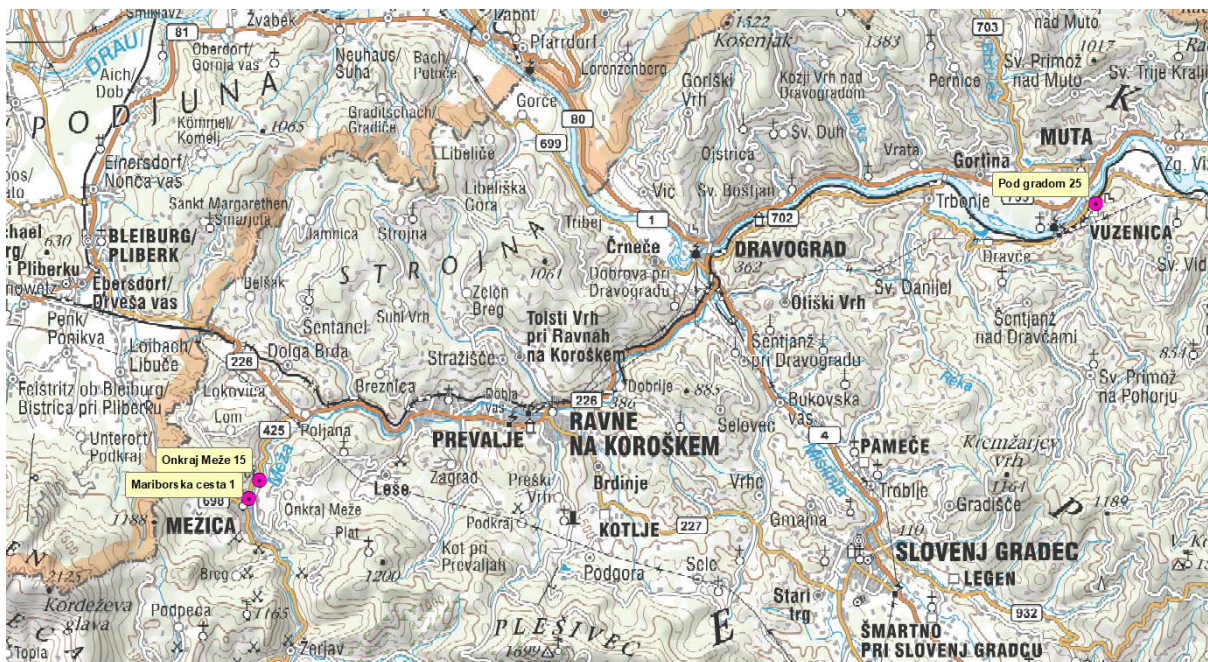
Državna tehnična pisarna je 9.4.2024 na DRSV naslovila vlogo za izdelavo strokovnega mnenja za nadomestitvene objekte iz spodnjega seznama. Gre za objekte, ki se lokacijsko nahajajo na porečju Meže z Mislinjo in reke Drave. Dva objekta sta v občini Mežica v območju reke Meže in objekt v občini Vuzenica, ki je ogrožen od hudourniškega desnega pritoka reke Drave.

**Preglednica 1: Seznam objektov iz vloge Državno tehnične pisarne.**

Zap. št.	ID vloge AIDA	Občina	Objekt naslov	Postna številka	Parcelna številka	Kat. občina	Namembnost	Oškodovanec
1	125110	MEŽICA	Mariborska cesta 1	2392 Mežica	88	889	*ST.S	Breznik Simona
2	1443644	MEŽICA	Onkraj Meže 15	2392 Mežica	289/7	890	*ST.S	Tomaž Golob
3	1234790	VUZENICA	Pod gradom 25	2367 Vuzenica	185/2	813	*ST.S	Ernestina Pušnik

\*ST. S. – stanovanjska stavba

Na sledeči pregledni grafiki so prikazane lokacije objektov. **Predmetni dokument je izvleček iz strokovnega mnenja in obravnava le objekt Pod gradom 25 v občini Vuzenica.**



**Slika 1: Prikaz lokacij obravnavnih objektov iz Preglednice 1**

Strokovna ocena je izdelana na podlagi terenskega oglada lokacije obravnavanega objekta.

## 2 Pod gradom 25 (občina Vuzenica)

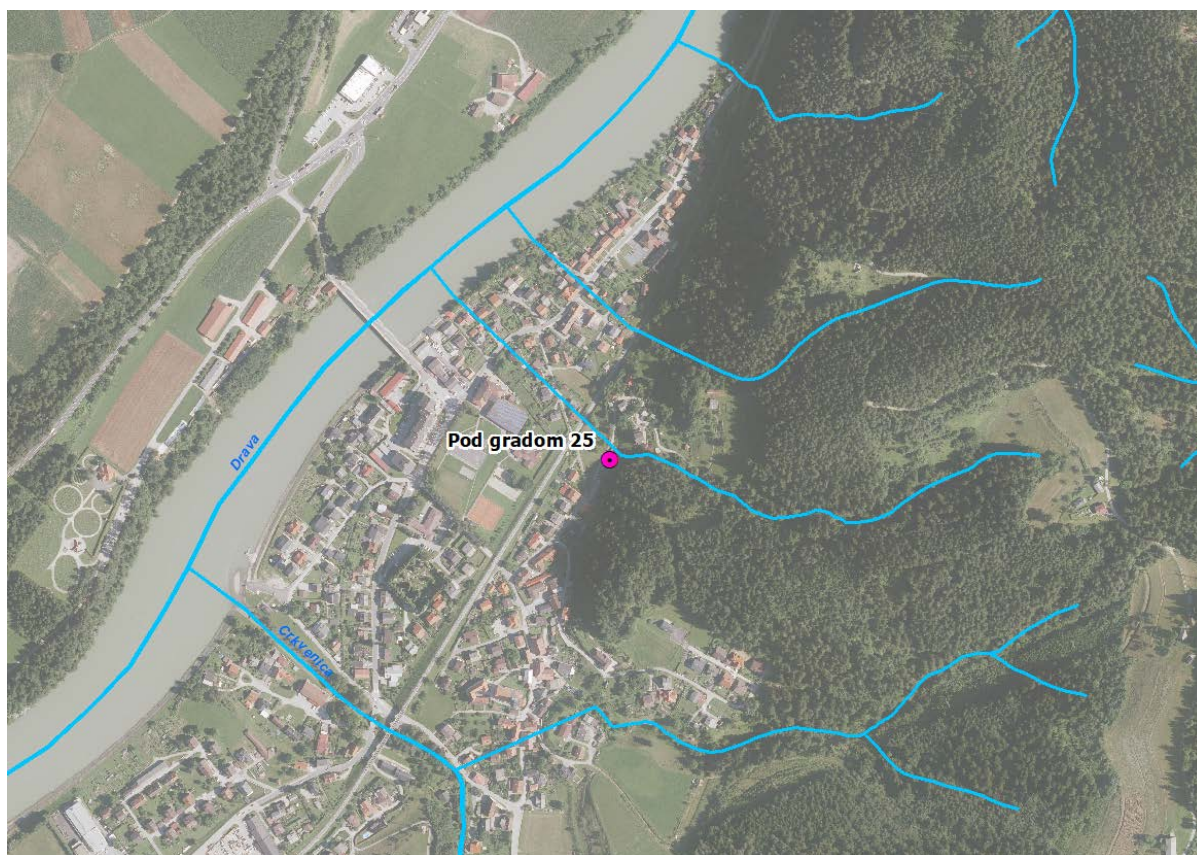
Objekt Pod gradom 25 se nahaja na hudourniku, ki je desni pritok reke Drave. Hudournik je pri objektu zacevljen v neustrezni prepust fi 60 cm, ki poteka pod objekti (hlevom neposredno ob objektu). V poplavnem dogodku avgusta 2023 je zaledni hudournik zamašil prepust ob objektu in preplaval objekt do te mere, da se je voda prelivala iz okna v pritličju (razvidno iz spodnje slike). Ob poplavih se je spraznilo ogromno zemeljskega materiala iz zaledja, ki je zasul objekt in okolico. V zaledju hudournika so

nestabilna pobočja, iz katerih se sproža material. Na terenu je razvidna geotehnična nestabilnost območja hudournika, potrebna je geotehnična opredelitev. Objekt je bil ob poplavah poplavljen z globinami več kot 1m. Objekt je umeščen v vodno zemljišče hudournika.

V uradnih evidencah (Atlas voda) ni podatkov o izdelanih kartah poplavne nevarnosti na območju objekta.

Za reševanje problematike hudournika ocenjujemo, da je potrebno izvesti ukrepe za stabilizacijo območja hudournika v zaledju in umestiti zaplavno pregrado za zadrževanje sproženega materiala. Ob objektu bi bilo potrebno povečati pretočni profil prepusta, ki pa bi na lokaciji pomenil nesorazmerne stroške in rušenje spremljajočih objektov, hkrati pa bi problem poplavljanja lahko prestavili dolvodno. Hudournik je v nadaljevanju zacevljen na daljšem odseku skozi naselje Vuzenica vse do Drave in potencialno poplavno ogroža velik del naselja. Zaradi ozke in strme doline povirja hudournika ocenjujemo, da je protipoplavne ukrepe, ki bi reševali širšo poplavno problematiko naselja, mogoče izvesti ravno na vstopu hudournika v dravsko dolino, kjer se nahaja obstoječi stanovanjski objekt.

**Objekt na naslovu Pod Gradom 25 se nahaja na vodnem zemljišču hudournika. Objekt je poplavno ogrožen in ogrožen zaradi plazjenja pobočja nad objektom (potrebna je geotehnična opredelitev). Menimo, da je zagotavljanje poplavne varnosti objekta zelo problematično in tehnično zahtevno. Predlagamo premestitev.**



*Slika 2: Lokacija objekta na naslovu Pod gradom 25, Vuzenica*



*Slika 3: Pogled na objekt po poplavih avgusta 2023 (vir: občina Vuzenica)*



*Slika 4: Notranjost objekta po poplavih avgusta 2023 (vir: občina Vuzenica)*

### 3 ZAKLJUČEK

Za obravnavani objekt predlagamo naslednje:

OBČINA	NASLOV	STROKOVNA OCENA
VUZENICA	Pod gradom 25 2367 Vuzenica	Objekt na naslovu Pod Gradom 25 se nahaja na vodnem zemljišču hudournika. Objekt je ogrožen zaradi poplav hudournika ter plazenja pobočja nad objektom. Menimo, da je zagotavljanje poplavne varnosti objekta zelo problematično in tehnično zahtevno. Predlagamo premestitev.

Sestavila:  
Miha Kračun, miog

Tijana Mičić, udivki



Številka:

Datum: 24. 5. 2024

Na osnovi Sklepa o ustanovitvi Strokovno posvetovalne skupine, ki ga je pod št. 012-1/2024-2560/8, dne 13. 3. 2024 izdalo Ministrstvo za naravne vire in prostor, Dunajska cesta 48, 1000 Ljubljana, se izdaja naslednje

### **MNENJE** **Strokovno posvetovalne skupine**

Strokovno posvetovalna skupina v sestavi:

Branko Skutnik u.d.i.g., mag. Jože Papež u.d.i.gozd., dr. Gašper Rak u.d.i.vki., mag. Rok Fazarinc u.d.i.g., mag. Mateja Klaneček u.d.i.g.,

se je na seji seznanila s **Strokovno oceno** »Nadomestitveni objekti – porečje Meže in Mislinje«, ki jo je pod št. 4335/23-IV, maja 2024, izdelala Tijana Mičić, Vodnogospodarski biro Maribor d.o.o.

Gašper Rak in Mateja Klaneček se seje nista udeležila, sta pa sodelovala dopisno.

Strokovno mnenje obravnava vlogo Državne tehnične pisarne (DTP) z dne 9. 4. 2024, v zvezi z izdelavo strokovne ocene za tri (3) objekte, od tega dva (2) v občini Mežica in eden (1) v občini Vuzenica.

Iz Strokovne ocene izhajajo naslednji zaključki:

#### **Občina Mežica**

- **Onkraj Meže 15:** Za objekt je bilo mnenje že izdelano (elaborat št. 4335/23-III, marec 2024 (VGB Maribor, d.o.o.)) in oddano na DTP.
- **Mariborska cesta 1:** Objekt je bil v poplavnem dogodku v avgustu 2023 poplavljen, pri čemer je bil glavni razlog zamašitev premostitve preko reke Meže in preusmeritev toka vode v obvodni prostor. Pretoki so bili višje povratne dobe kot Q100. Zožitev struge in zamašitev mostne odprtine s sredinskim opornikom sta povzročila dvig gladin reke Meže in poplavljanje tako levega kakor tudi desnega brega. Objekt Mariborska cesta 1 je bil poplavljen z več kot 1 m globine vode in mulja. Obstoječe karte razredov poplavne

nevarnosti (iKRPN) ne izkazujejo aktualnega stanja v naravi, saj so se na predmetnem območju v letu 2023/24 izvedli protipoplavni ukrepi, ki vključujejo regulacijo struge in izgradnjo protipoplavnih zidov ob reki Meži. Objekt je po izvedbi protipoplavnih ukrepov izven dosega poplav Meže s 100 letno povratno dobo, ostaja pa v razredu preostale poplavne nevarnosti (Q500). **Predlaga se, da se objektu poplavna ogroženost v primeru nastopa katastrofalnih poplav zmanjša z izvedbo individualnih ukrepov, ki izhajajo iz strokovne ocene.**

### Občina Vuzenica

- **Pod Gradom 25:** Objekt se nahaja na vodnem zemljišču hudournika, ki je desni pritok reke Drave. Odsek hudournika je pri objektu zacevljen s prepustom s premerom 60 cm, ki ne zagotavlja ustrezne pretočne sposobnosti. Prepust poteka pod objektom, ki stoji neposredno ob obravnavanem objektu (gospodarsko poslopje). V poplavnem dogodku avgusta 2023 je zaledni hudournik z nanosom plavja in plavin zamašil omenjeni prepust in preplaval obravnavani objekt nad koto oken v pritličju (globina vode v objektu je bila večja od 1 m). Ob poplavah se je v zaledju sprožila tudi velika količina zemeljskega materiala, ki je zasul objekt in okolico. Na terenu je na območju hudournika razvidna geotehnična nestabilnost pobočij, ki zahtevajo geotehnično opredelitev. **Glede na lokacijo in ogroženost objekta se predlaga premestitev objekta.**

Po razpravi je Strokovno posvetovalna skupina sprejela naslednje zaključke:

- **Z izdelanim strokovnim mnenjem se strinja in ga potrjuje.**

Koordinator:  
Alenka Zupančič

**Alenka Zupančič**  
Digitally signed by Alenka Zupančič  
Date: 2024.05.29 14:32:25 +02'00'

Člani Strokovno posvetovalne skupine:

Branko Skutnik u.d.i.g.

**Branko Skutnik**  
Digitally signed by Branko Skutnik  
DN: cn=Skutnik, o=Branko Skutnik, ou=Branko Skutnik, c=Slovenija  
Date: 2024.05.29 15:05:38+02'00'

mag. Jože Papež u.d.i.gozd.

**Jože Papež**  
Digitally signed by Jože Papež  
Date: 2024.05.29 13:48:47 +02'00'

dr. Gašper Rak u.d.i.vki.

**Gašper Rak**  
Digitally signed by Gašper Rak  
Date: 2024.05.29 08:55:08 +02'00'

mag. Rok Fazarinc u.d.i.g.

**Rok Fazarinc**  
Digitally signed by Rok Fazarinc  
DN: cn=Rok Fazarinc, o=Rok Fazarinc, ou=Rok Fazarinc, c=Slovenija  
SERIALNUMBER=2489545212035  
Reason: I am the author of this document  
Date: 2024.05.29 12:59:04+02'00'

mag. Mateja Klaneček u.d.i.g.

**Mateja Klaneček**  
Digitalno podpisal  
Mateja Klaneček  
Datum: 2024.05.29 13:09:04 +02'00'