



REPUBLIKA SLOVENIJA
SLUŽBA VLADE RS ZA OBNOVO PO POPLAVAH IN PLAZOVIH

DRŽAVNA TEHNIČNA PISARNA

Gregorčičeva ulica 25, 1000 Ljubljana

T: 01 478 10 00

E: gp.sopp@gov.si

www.gov.si

Številka: SM-LJBSVNBŠ01S

Datum: 27.09.2024

Prosimo vas, da se pri odgovoru sklicujete na številko našega dokumenta.

ZADEVA: STROKOVNO MNENJE o ogroženosti stavbe Savina b.š. (št. stavbe 21, parc.št. *53/2, k.o. 924 Savina), 3333 Ljubno ob Savinji

Državna tehnična pisarna za odpravo posledic poplav in plazov, ki deluje kot notranja organizacijska enota Službe vlade za obnovo po poplavih in plazovih, ter kot izhaja iz 157. člena Zakona o interventnih ukrepih za odpravo posledic poplav in zemeljskih plazov (Uradni list RS, št. 95/23 z dne 1. 9. 2023) in Zakonom o spremembah in dopolnitvah Zakona o interventnih ukrepih za odpravo posledic poplav in zemeljskih plazov iz avgusta 2023 (Uradni list RS, št. 117/23 z dne 20. 11. 2023) (v nadaljevanju ZIUOPZP), skladno s 151.b členom ZIUOPZP podaja

STROKOVNO MNENJE

A. o stanju objekta^{*op.1:}

Z.št.	št. stavbe	SID (identifikator)	Namembnost objekta
1.	21	25580703	Stanovanjska stavba

B. in povezanih nepremičnin (objektov iz tč.A)^{*op.2:}

Z.št.	PARC.ŠT.	K.O.	OBČINA
1.	*53/2	k.o. 924 Savina	Ljubno

Državna tehnična pisarna na podlagi strokovnih izhodišč, ki povzemajo pridobljeno mnenje Direkcije republike Slovenije za vode (nadalje direkcija) ugotavlja, da gre za objekt:

- ki je ogrožen zaradi poplav,
- ki se nahaja na območju srednje in velike poplavne nevarnosti,
- zaradi česar so ogrožena življenja ali zdravje ljudi.

Zato na podlagi prej navedenih strokovnih izhodišč in mnenja direkcije predlaga:

NUJNO ODSTRANITEV

objektov iz tč. A na nepremičninah iz tč. B. tega mnenja

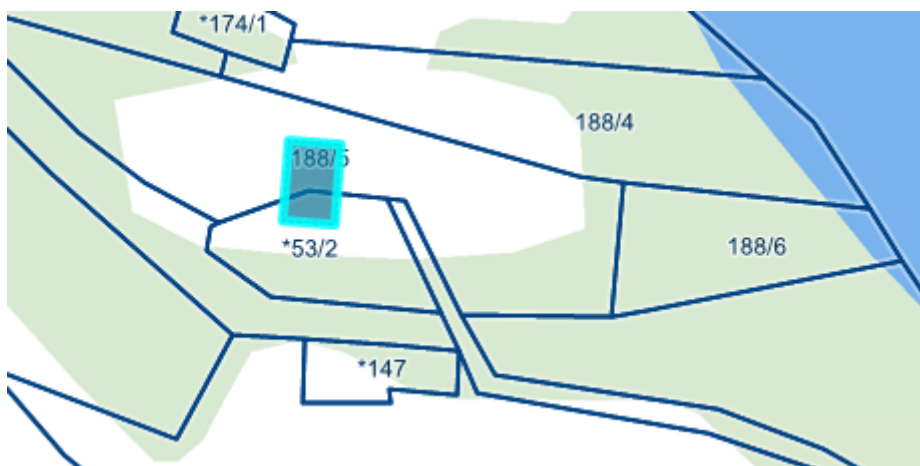
UTEMELJITEV STROKOVNEGA MNENJA:

Objekt stoji v visokovodnem profilu reke Savinje. Med ujmo 4.8.2023 je bila globina vode 3 metre. Nahaja se v razredih srednje in velike poplavne ogroženosti in v razredu zelo velike erozijske ogroženosti ter ni primeren za bivanje. Ob visokih vodah reševanje iz objekta ni možno. Z ukrepi objektu ni možno zagotoviti ustrezne poplavne in erozijske varnosti.

Kljub temu, da objekt po veljavnih kartah ni na območju velike poplavne ogroženosti, predstavlja veliko nevarnost za življenja in zdravje ljudi.

Zaradi teh dejstev predlagamo nujno odstranitev objekta.

Slika 1: **SITUACIJA IN NAVEDBA OBJEKTOV**, ki so skladno s STROKOVNIM MNENJEM predlagani za odstranitev (vir: <https://www.geoprostor.net>)



SPLOŠNE OPOMBE:

- STROKOVNO MNENJE se izdaja za namen odprave posledic poplav in zemeljskih plazov iz avgusta 2023 in ga skladno s 151.c členom ZIUOPZP predhodno potrdi Svet Vlade Republike Slovenije za obnovo.
- Strokovno mnenje izhaja izključno iz določil (v prilogi dodanega) mnenja DRSV in ne iz zahtev ali mnenj geomehanika, geologa ali izvedenca gradbene stroke.
- Iz uradnih podatkov je razvidno, da na obravnavanih nepremičninah parcelne meje niso urejene; razmejitev na nepremičnino natančno zato ni mogoča!
- Ob evidentiranih objektih so lahko razmeščeni tudi ostali pomožni ali neevidentirani objekti.
- Nepremičnine, ki niso obremenjene z evidentiranimi objekti, niso predmet strokovnega mnenja.

OPOMBE (kot v tekstu):

- Op1: Vir (<https://www.geoprostor.net>) navaja objekte na nepremičninah kot zavedeno v tabeli;
Op.2: Znak zvezdica (*) pred številko parcele pomeni, da gre za stavbno parcelno številko.

ZAKONSKI OKVIR :

- *Skladno s 151.c členom ZIUOPZP SKLEP za odstranitev nepremičnin z objekti, v katerem se opredeli in utemelji, da je zaradi zavarovanja življenja in zdravja ljudi odstranitev objektov nujno potrebna in v javno korist, sprejme Vlada RS.*
- *Predlog sklepa javno razgrne za najmanj 15 dni. O kraju in času javne razgrnitve se javnost obvesti z javnim naznanilom na osrednjem spletnem mestu državne uprave in na krajevno običajen način. V okviru javne razgrnitve ima javnost možnost dajati pripombe in predloge, o katerih mora predlagatelj sklepa zavzeti stališče, nato pa o tem obvestiti dajalca pripomb in predlogov.*

Vodja Državne tehnične pisarne:

dr. Blaž Dolinšek, univ.dipl.inž.grad.

Podpis:

Priloge:

- *Priloga 1; Fotografije stanja objekta(ov) po elementarni nesreči iz dne 4.8.2023 (vir: arhiv DTP)*
- *Priloga 2; Odgovor v zadevi podaje mnenja – Stanko Jeršič, Savina b.š., Ljubno ob Savinji, s št. 35500-996/2024-3, 9. 9. 2024, zveza; 092-53/2024/9)*

Priloga 1: Fotografije stanja objekta(ov) po elementarni nesreči z dne 4.8.2023 (arhiv DTP)





REPUBLIKA SLOVENIJA
MINISTRSTVO ZA NARAVNE VIRE IN PROSTOR

DIREKCIJA REPUBLIKE SLOVENIJE ZA VODE

Sektor za načrtovanje voda

Mariborska cesta 86, 3000 Celje

T: 01 478 31 00
E: gp.drsv@gov.si
www.dv.gov.si

Republika Slovenija
Služba vlade RS za obnovo
po poplavah in plazovih

Številka: 35500-996/2024-3
Datum: 9. 9. 2024
Zveza: 092-53/2024/9

Zadeva: Odgovor v zadevi podaje mnenja – Stanko Jeršič, Savina b.š., Ljubno ob Savinji

Spoštovani, prejeli smo vaš dopis v katerem nas prosite za informacije glede objekta na lokaciji Savina b.š. 3333 Ljubno ob Savinji, k.o. 924, parcela 53/2.

Obveščamo vas, da se je g. Stanko Jeršič, v preteklih mesecih nekajkrat obrnil na DRSV in prejel številne informacije v zvezi s problematiko objekta na zgoraj navedeni parceli.

Na vlogo DTP je DRSV SO Savinje dne 14. 3. 2024, na naslov DTP pisarne Ljubno poslal dopis oz. mnenje, ki ga je pripravil na osnovi predhodno izdelanega Strokovnega mnenja, oboje vam pošiljamo v prilogi.

Povzemamo navedbe iz dopisa na DTP oz. zaključke Strokovnega mnenja:

Objekt stoji v visokovodnem profilu Savinje. Med ujmo 4.avgusta je bila globina vode ~ 3 m, med visoko vodo 27.10. 2023, pa približno 2 m. Objekt se nahaja v razredih srednje in velike poplavne ogroženosti in v razredu zelo velike erozijske ogroženosti ter ni primeren za bivanje. Ob visokih vodah reševanje iz objekta ni možno. Z ukrepi objektu ni možno zagotoviti ustrezne poplavne in erozijske varnosti. Predlagamo odstranitev. Obnovitev regionalne ceste po poplavi ne vpliva na ogroženost objekta.

Upamo, da smo vam odgovorili na vaša vprašanja in da boste lahko stranki podali ustrezna pojasnila.

Lep pozdrav,

Pripravila : **Alenka** Digitally signed
by Alenka
Zupančič
Alenka Zupančič Date:
2024.09.09
07:15:06 +02'00'
Sekretarka **čič**

Vročiti:

1. Naslovniku – zgoraj - po e-pošti (gp.sopp@gov.si), s prilogo dopis SO Savinje in Strokovno mnenje Solčava, Luče, Ljubno

V vednost:

1. Državna tehnična pisarna (DTP), vodja Blaž Dolinšek – po e-pošti, Izpostava DTP Savinjska regija, vodja Tomaž Koron – po e-pošti



PROJEKT

ZMANJŠANJE POPLAVNE OGROŽENOSTI V SPODNJI SAVINJSKI DOLINI

**Strokovna ocena objekta z naslovom Juvanje 32
ter dveh objektov brez HŠ (Jeršič, Koren)**

Strokovno mnenje - izvleček

Naročnik:
Republika Slovenija
Ministrstvo za naravne vire in prostor
Direkcija Republike Slovenije za vode

Ljubljana, 20.09.2024



Projekt:

ZMANJŠANJE POPLAVNE OGROŽENOSTI V SPODNJI SAVINJSKI DOLINI

Pogodba: Številka pogodbe: 2555-22-470033, podpisana 15.03.2022
Aneks št. 1 k osnovni pogodbi, podpisan 03.06.2022
Aneks št. 2 k osnovni pogodbi, podpisan 30.06.2023
Aneks št. 3 k osnovni pogodbi, podpisan 15.11.2023

Naročnik: **Republika Slovenija**
Ministrstvo za naravne vire in prostor
Direkcija Republike Slovenije za vode
Mariborska cesta 88
3000 Celje

Izdelaevalec:



J.V.

Vodilni partner

Ljubljanski urbanistični zavod d.d.

Verovškova ulica 64, 1000 Ljubljana

In partnerji



HIDROSVET d.o.o.

Kidričeva ulica 25, 3000 Celje



ACER Novo mesto d.o.o.

Šentjernejska cesta 43, 8000 Novo mesto



Razvojni center PLANIRANJE d.o.o. Celje

Ulica XIV. divizije 14, 3000 Celje



SL CONSULT d.o.o.

Dimičeva ulica 9, 1000 Ljubljana

Podizvajalci

Aquarius d.o.o.

Cesta Andreja Bitenca 86, 1000 Ljubljana

IZVO-R, projektiranje in inženiring d.o.o.

Pot za Brdom 102, 1000 Ljubljana

HIDROPROJEKT d.o.o.

Vodovodna cesta 109, 1000 Ljubljana

IBE, d.d.

Hajdrihova ulica 4, 1000 Ljubljana

Elektro Celje, d.d.

Vrunčeva 2a, 3000 Celje

ELEA iC d.o.o.

Dunajska cesta 21, 1000 Ljubljana

KAZALO

1	MNENJE K VLOGI ZA IZDAJO MNENJA ZA NAMERAVANI POSEG SANACIJSKIH DEL PO POPLAVAH AVGUST 2023 (ZIUOPZR) ZA NASELJA SOLČAVA, LUČE, LJUBNO	4
2	STROKOVNA OCENA OBJEKTOV	6

1 MNENJE K VLOGI ZA IZDAJO MNENJA ZA NAMERAVANI POSEG SANACIJSKIH DEL PO POPLAVAH AVGUST 2023 (ZIUOPZR) ZA NASELJA SOLČAVA, LUČE, LJUBNO

Na podlagi prejetega dopisa Službe vlade RS za obnovo po poplavah in plazovih, Državna tehnična pisarna z dne 16.1.2024, smo pripravili preliminarno mnenje oziroma opredelitev ali je posamezne objekte možno ščititi, oziroma ali se objekti nahajajo na območju, kjer so predvideni ukrepi za preprečitev naravnih nesreč in ali so posamezni razredi v razredu velike poplavne nevarnosti v skladu z zakonom, ki ureja vode. Predmetni dokument je izvleček izdanega strokovnega mnenja z dne 14.03.2024 in se nanaša na objekte z naslovom Juvanje 32 ter na dva objekta brez HŠ.

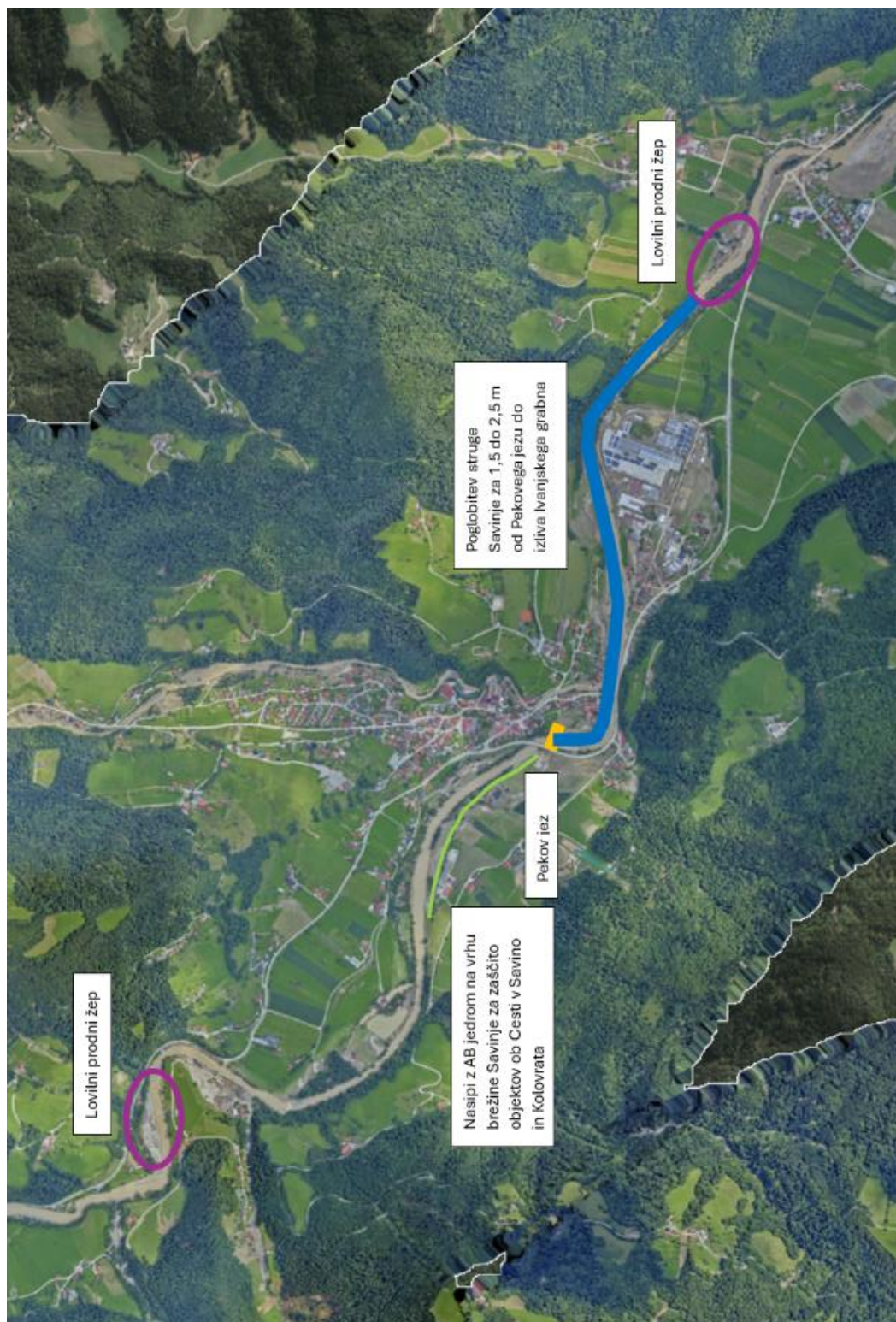
V Mnenju so obravnavani objekti na območju občine Solčava (1 objekt), na območju Raduhe, Strmca in Konjskega vrha na območju občine Ljubno (9 objektov) ter na območju Ljubnega, doline Ljubnice in Radmirja v občini Ljubno (15 objektov). Poleg tega so na podlagi dopisov in vlog DTP dodana mnenja za posamezne lokacije v občini Ljubno (7 objektov oziroma območij).

Pri pripravi mnenja za območje Ljubnega smo upoštevali predlagano ureditev Savinje od Trbiža (Savine) do izliva Ivanskega grabna.

Ključni ukrepi so :

- Preprečitev poplavnega toka Savinje od iznad obvoznice proti zaselku Kolovrat z zaščito objektov ob Cesti v Savino.
- Izboljšanje hidravličnih in hidrodinamičnih pogojev na območju med Pekovim jezom in IOC Loke.
- Uravnavati dotok plavin in vzdrževanje dveh lovilnih prodnih žepov nad in po Ljubnim za ohranjanje nove, poglobljene nivelete dna Savinje.


Predlagani ukrepi so prikazani na Sliki 1. S predlagano rešitvijo, ki zajema predvsem poglobitev struge Savinje od Pekovega jezusa mimo Proda, Kolovrata, Podtera in Lok, se bi bistveno izboljšala poplavna varnost naštetih območij, predvsem pa bi se lahko izognili premestitvam objektov ob Cesti v Savino, na območju Kolovrata in na območju Proda (razen treh objektov – Prod št.1 in št.1a ter št.4A). Poglobitev Savinje bi bistveno izboljšala poplavno varnost zaselka Loke in IOC Loke.



Slika 1: Prikaz predlaganih ureditve na območju Ljubnega

Pripravil:
mag. Rok Fazarinc, univ. dipl. inž. grad.

2 STROKOVNA OCENA OBJEKTOV

Zap. št.	ID vloge AJDA	Občina	Objekt naslov	Poštna številka	Oškodovanec	Parcelna številka	Kat. občina	Razred popl. nev.	Poplava 4.8.2023	Erozijska ogroženost	Mnenje	Fotografija
1	1446078	LJUBNO	Juvanje 32	3333 Ljubno ob Savinji	Jagrič Daniel	*254/5	914	Objekt se nahaja v razredu srednje poplavne nevarnosti, pomožni objekt (prizidek) pa v razredu majhne poplavne nevarnosti.	Da	Zmerna erozijska ogroženost	Objekt (stara žaga pod Jermanovim jezom) je poplavno zelo ogrožen. Globine poplavne vode presegajo 2 m (na zgornji strani objekta). Na južni strani je poplavna voda segla do kapa strehe. Objekt se nahaja v delu visokovodnega profila Savinje. Na tem območju med bivšim Jermanovim jezom in izlivom Ivanjskega grabna je predvidena izvedba lovilnega prodnega žepa, ki bi zaključeval poglobitev Savinje od izpod Pekovega jezu do izpod IOC Loke. Objekt naj se odstrani.	
2		LJUBNO	Bivša žaga ob odstranjenem jezu pri objektu Savina 34	3333 Ljubno ob Savinji	Koren	*41/2	924	Objekt se nahaja v razredu majhne poplavne nevarnosti	Da	Zelo velika erozijska ogroženost	Objekt se dejansko nahaja znotraj brežine struge Savinje. Na območje ob objektu je predvidena izvedba lovilnega prodnega žepa, kot enega od ključnih objektov za izboljšanje poplavne varnosti Ljubnega. Objekt naj se odstrani.	
3		LJUBNO	Savina brez številke Bivša žaga? ob odstranjenem jezu	3333 Ljubno ob Savinji	Stanko Jeršič	53/2	924	Objekt se nahaja v razredu srednje in velike poplavne nevarnosti	Da	Zelo velika erozijska ogroženost	Objekt stoji v visokovodnem profilu Savinje. Med ujmo 4.avgusta je bila globina vode ~ 3 m, med visoko vodo 27.10. pa približno 2 m. Objekt ni primerne za bivanje (tudi po razredih poplavne nevarnosti). Ob visokih vodah reševanje iz objekta ni možno. Z ukrepi objektu ni možno zagotoviti ustrezne poplavne in erozijske varnosti. Predlagamo odstranitev. Obnovitev regionalne ceste po poplavi ne vpliva na ogroženost objekta.	