



REPUBLIKA SLOVENIJA  
SLUŽBA VLADE RS ZA OBNOVO PO POPLAVAH IN PLAZOVIH

DRŽAVNA TEHNIČNA PISARNA

Gregorčičeva ulica 25, 1000 Ljubljana

T: 01 478 10 00

E: gp.sopp@gov.si

www.gov.si

Številka: SM-NZRŠOD51S

Datum: 27.09.2024

Prosimo vas, da se pri odgovoru sklicujete na številko našega dokumenta.

ZADEVA: STROKOVNO MNENJE o ogroženosti stavbe Šmartno ob Dreti 51, 3341 Šmartno ob Dreti

Državna tehnična pisarna za odpravo posledic poplav in plazov, ki deluje kot notranja organizacijska enota Službe vlade za obnovo po poplavih in plazovih, ter kot izhaja iz 157. člena Zakona o interventnih ukrepih za odpravo posledic poplav in zemeljskih plazov (Uradni list RS, št. 95/23 z dne 1. 9. 2023) in Zakonom o spremembah in dopolnitvah Zakona o interventnih ukrepih za odpravo posledic poplav in zemeljskih plazov iz avgusta 2023 (Uradni list RS, št. 117/23 z dne 20. 11. 2023) (v nadaljevanju ZIUOPZP), skladno s 151.b členom ZIUOPZP podaja

## STROKOVNO MNENJE

### A. o stanju objekta<sup>\*op.1:</sup>

Z.št.	št. stavbe	SID (identifikator)	Namembnost objekta
1.	234	25615832	Stanovanjska stavba

### B. in povezanih nepremičnin (objektov iz tč.A)<sup>\*op.2:</sup>

Z.št.	PARC.ŠT.	K.O.	OBČINA
1.	164/6 (del)	k.o. 940 Šmartno ob Dreti	Nazarje

Državna tehnična pisarna na podlagi strokovnih izhodišč, ki povzemajo pridobljeno mnenje Direkcije republike Slovenije za vode (nadalje direkcija) ugotavlja, da gre za objekt:

- ki je ogrožen zaradi poplav,
- ki se nahaja na območju srednje, majhne ali preostale poplavne nevarnosti,
- kjer ob poplavnih dogodkih, ki bi presegali Q100, povečan za faktor vremenskih sprememb ni mogoča izvedba ustrezne protipoplavne zaščite,
- zaradi česar so ogrožena življenja ali zdravje ljudi.

Zato na podlagi prej navedenih strokovnih izhodišč in mnenja direkcije predlaga:

## NUJNO ODSTRANITEV

objektov iz tč. A na nepremičninah iz tč. B. tega mnenja

## UTEMELJITEV STROKOVNEGA MNENJA:

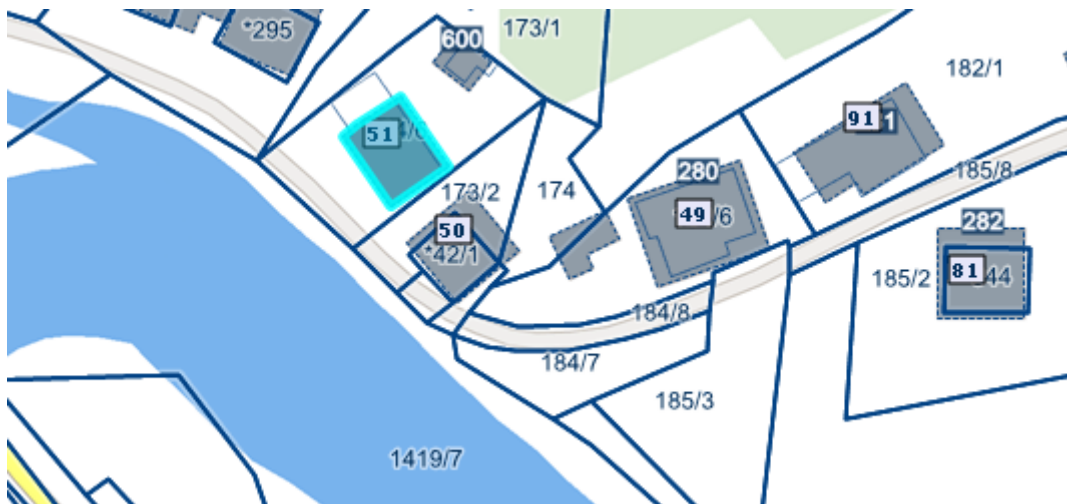
Strokovno mnenje povzemamo po predlogu in strokovnih podlagah Direkcije republike Slovenije za vode, ki so v prilogi.

Objekt se nahaja na območju sotočja Lizovice in reke Drete. Globina vode ob poplavah avgusta 2023 je presegala 1 m. Objekt je zaradi neugodnega vpliva jezua na vodotoku Drete ter poddimenzioniranega mostu zelo ogrožen. Ob vsakem večjem neurju je poplavljen, v zadnjih 34 letih kar petkrat. Obnova na način, da bi bila objektu zagotovljena zaščito na 100-letni pojav ob upoštevanju primerne varnostne višine ter ob sočasni zagotovitvi odpornosti na podnebne spremembe, ni možna.

Kljub temu, da se objekt po veljavnih kartah ne nahaja na območju velike poplavne ogroženosti, predstavlja veliko nevarnost za življenje in zdravje ljudi.

ZARADI TEH DEJSTEV PREDLAGAMO NUJNO ODSTRANITEV OBJEKTA.

Slika 1: **SITUACIJA IN NAVEDBA OBJEKTA**, ki je skladno s STROKOVNIM MNENJEM predlagan za odstranitev (vir: <https://www.geoprostor.net>)



## SPLOŠNE OPOMBE:

- STROKOVNO MNENJE se izdaja za namen odprave posledic poplav in zemeljskih plazov iz avgusta 2023 in ga skladno s 151.c členom ZIUOPZP predhodno potrdi Svet Vlade Republike Slovenije za obnovo.
- Strokovno mnenje izhaja izključno iz določil (v prilogi dodanega) mnenja DRSV in ne iz zahtev ali mnenj geomehanika, geologa ali izvedenca gradbene stroke.
- Iz uradnih podatkov je razvidno, da na obravnavanih nepremičninah parcelne meje niso urejene; razmejitev na nepremičnino natančno zato ni mogoča!
- Ob evidentiranih objektih so lahko razmeščeni tudi ostali pomožni ali neevidentirani objekti.
- Nepremičnine, ki niso obremenjene z evidentiranimi objekti, niso predmet strokovnega mnenja.

## OPOMBE (kot v tekstu):

Op1: Vir (<https://www.geoprostor.net>) navaja objekte na nepremičninah kot zavedeno v tabeli;

Op.2: Znak zvezdica (\*) pred številko parcele pomeni, da gre za stavbno parcelno številko.

**ZAKONSKI OKVIR :**

- Skladno s 151.c členom ZIUOPZP SKLEP za odstranitev nepremičnin z objekti, v katerem se opredeli in utemelji, da je zaradi zavarovanja življenja in zdravja ljudi odstranitev objektov nujno potrebna in v javno korist, sprejme Vlada RS.
- Predlog sklepa javno razgrne za najmanj 15 dni. O kraju in času javne razgrnitve se javnost obvesti z javnim naznanilom na osrednjem spletnem mestu državne uprave in na krajevno običajen način. V okviru javne razgrnitve ima javnost možnost dajati pripombe in predloge, o katerih mora predlagatelj sklepa zavzeti stališče, nato pa o tem obvestiti dajalca pripomb in predlogov.

Vodja Državne tehnične pisarne:

dr. Blaž Dolinšek, univ.dipl.inž.grad.

Podpis:

---

**Priloge:**

- Priloga 1; Fotografije stanja objekta(ov) po elementarni nesreči iz dne 4.8.2023 (vir: arhiv DTP)
- Priloga 2; Direkcija Republike Slovenije za vode - Mnenje v zadevi – Vlogi Državne tehnične pisarne z dne 10.1.2024-objekti z naslovom Šmartno ob Dreti 51, 52 in 53, Nazarje, Elektronska pošiljka št. 45500-25/2022-202, 7.5.2024

**Priloga 1: Fotografije stanja objekta(ov) po elementarni nesreči z dne 4.8.2023 (arhiv DTP)**





REPUBLIKA SLOVENIJA  
**MINISTRSTVO ZA NARAVNE VIRE IN PROSTOR**

DIREKCIJA REPUBLIKE SLOVENIJE ZA VODE

Mariborska cesta 88, 3000 Celje

T: 01 478 31 00  
E: gp.drsv@gov.si  
www.dv.gov.si

Republika Slovenija  
Služba vlade RS za obnovo  
po poplavih in plazovih

Državna tehnična pisarna  
Dimičeva ulica 12  
1000 Ljubljana

Številka: 45500 - 25/2022 – 202

Datum: 7. 5. 2024

**Zadeva:** Mnenje v zadevi – Vloga Državne tehnične pisarne z dne 10.1.2024 – objekti z naslovom Šmartno ob Dreti 51, 52 in 53, Nazarje

Spoštovani,

Direkcija RS za vode (DRSV), podaja na podlagi Strokovnega mnenja za Nazarje in mnenja Strokovno posvetovalne skupine, ki jo je s Sklepom št. 012-1/2024-2560/8, imenoval Minister za naravne vire in prostor, naslednje mnenje, ki se nanaša na vlogo Državne tehnične pisarne (DTP), z dne 10. 1. 2024, v zvezi z izdelavo strokovne ocene za objekte v občini Nazarje.

Povzemamo zaključke Strokovnega mnenja za Nazarje, za objekte z naslovom **Šmartno ob Dreti 51, 52 in 53, Nazarje**, ki ga je potrdila tudi Strokovno posvetovalna skupina.

Objekti se nahajajo v razredu srednje, majhne in preostale poplavne nevarnosti. Globina vode ob poplavih avgusta 2023 je presegala 1 m. Objekti so zaradi neugodnega vpliva jezua na vodotoku Dreta ter poddimenzioniranega mostu zelo ogroženi. Obnova na način, da bi bila objektoma zagotovljena zaščita na 100-letni pojav ob upoštevanju primerne varnostne višine ter ob sočasni zagotovitvi odpornosti na podnebne spremembe, ni mogoča. Z odstranitvijo objektov bo možno izvesti ukrepe za zmanjšanje poplavne ogroženosti občutljivih objektov (šola, gasilski dom) ter ostalih stanovanjskih objektov na desnem bregu Drete. **Predlaga se odstranitev objektov.**

Pripravila :  
Alenka Zupančič

Alenka Zupančič  
Digitalno podpisal  
Alenka Zupančič  
Datum: 2024.05.09  
13:01:01 +02'00'

Mag. Neža Kodre  
DIREKTORICA

Vročiti:

1. Naslovníku – zgoraj - po e-pošti ([ntp@gi-zmk.si](mailto:ntp@gi-zmk.si)),
2. Državna tehnična pisarna (DTP), vodja Blaž Dolinšek – po e-pošti, Izpostava DTP Savinjska regija, vodja Tomaž Koron – po e-pošti, z izvlečkom Strokovnega mnenja za Nazarje



## PROJEKT

# ZMANJŠANJE POPLAVNE OGROŽENOSTI V SPODNJI SAVINJSKI DOLINI

## Strokovna ocena objektov v občini Nazarje; objekti Šmartno ob Dreti 50, 51, 52, 53 in 54

### Strokovno mnenje-izvleček

Naročnik:  
**Republika Slovenija**  
**Ministrstvo za naravne vire in prostor**  
**Direkcija Republike Slovenije za vode**

Ljubljana, 09.05.2024



**Projekt:**

**ZAGOTOVITEV POPLAVNE VARNOSTI V SPODNJI SAVINJSKI DOLINI**

**Pogodba:** Številka pogodbe: 2555-22-470033, podpisana 15.03.2022  
Aneks št. 1 k osnovni pogodbi, podpisan 03.06.2022  
Aneks št. 2 k osnovni pogodbi, podpisan 30.06.2023  
Aneks št. 3 k osnovni pogodbi, podpisan 15.11.2023

**Naročnik:** **Republika Slovenija**  
**Ministrstvo za naravne vire in prostor**  
**Direkcija Republike Slovenije za vode**  
Mariborska cesta 88  
3000 Celje

**Izdovalec:**



**J.V.**

*Vodilni partner*

**Ljubljanski urbanistični zavod d.d.**

Verovškova ulica 64, 1000 Ljubljana

*In partnerji*



**HIDROSVET d.o.o.**

Kidričeva ulica 25, 3000 Celje



**ACER Novo mesto d.o.o.**

Šentjernejska cesta 43, 8000 Novo mesto



**Razvojni center PLANIRANJE d.o.o. Celje**

Ulica XIV. divizije 14, 3000 Celje



**SL CONSULT d.o.o.**

Dimičeva ulica 9, 1000 Ljubljana

*Podizvajalci*

**Aquarius d.o.o.**

Cesta Andreja Bitenca 86, 1000 Ljubljana

**IZVO-R, projektiranje in inženiring d.o.o.**

Pot za Brdom 102, 1000 Ljubljana

**HIDROPROJEKT d.o.o.**

Vodovodna cesta 109, 1000 Ljubljana

**IBE, d.d.**

Hajdrihova ulica 4, 1000 Ljubljana

**Elektro Celje, d.d.**

Vrunčeva 2a, 3000 Celje

**ELEA iC d.o.o.**

Dunajska cesta 21, 1000 Ljubljana

## KAZALO

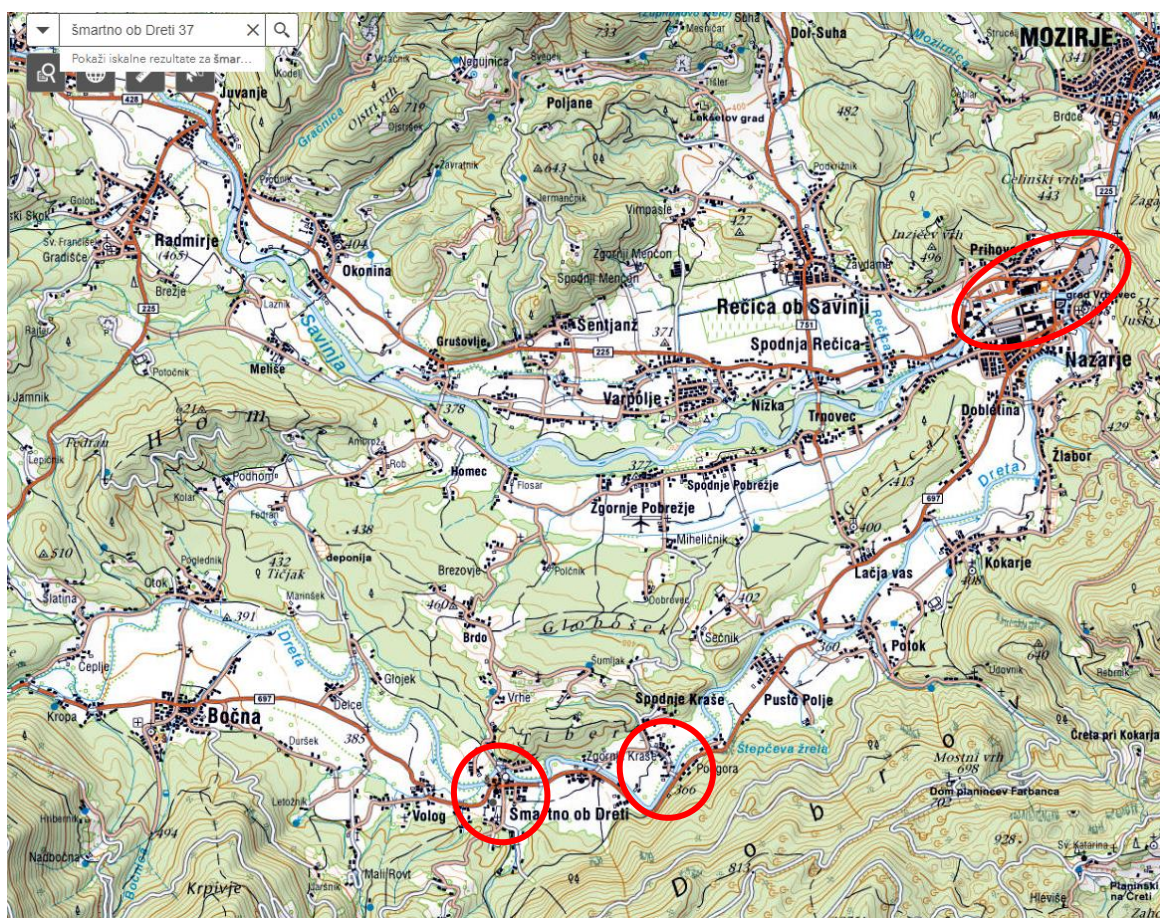
<b>1 UVOD K MNENJU ZA NAMERAVANE POSEGE SANACIJSKIH DEL PO POPLAVAH AVGUST 2023 NA OBMOČJU OBČINE NAZARJE.....</b>	<b>4</b>
<b>2 STROKOVNA OCENA OBJEKTOV .....</b>	<b>6</b>



# 1 UVOD K MNENJU ZA NAMERAVANE POSEGE SANACIJSKIH DEL PO POPLAVAH AVGUST 2023 NA OBMOČJU OBČINE NAZARJE

Na območju občine Nazarje so obravnavana tri območja in sicer območje Prihove združeno z območjem BSH, območje Šmartnega ob Dreti in Spodnjih Kraš. Prejeti vlogi sta dodani še dve ločeni vlogi in sicer za objekta Spodnje Kraše 20 (par. št. \*145, k.o. Pusto Polje) in Šmartno ob Dreti 53 (parc. št. 164/5, k.o. Šmartno ob Dreti). Obravnavane lokacije so prikazane na pregledni karti območja.

Predmetni dokument je izvleček Strokovnega mnenja z dne 14.03.2024 in se nanaša na objekte z naslovi Šmartno ob Dreti 50, 51, 52, 53 in 54.

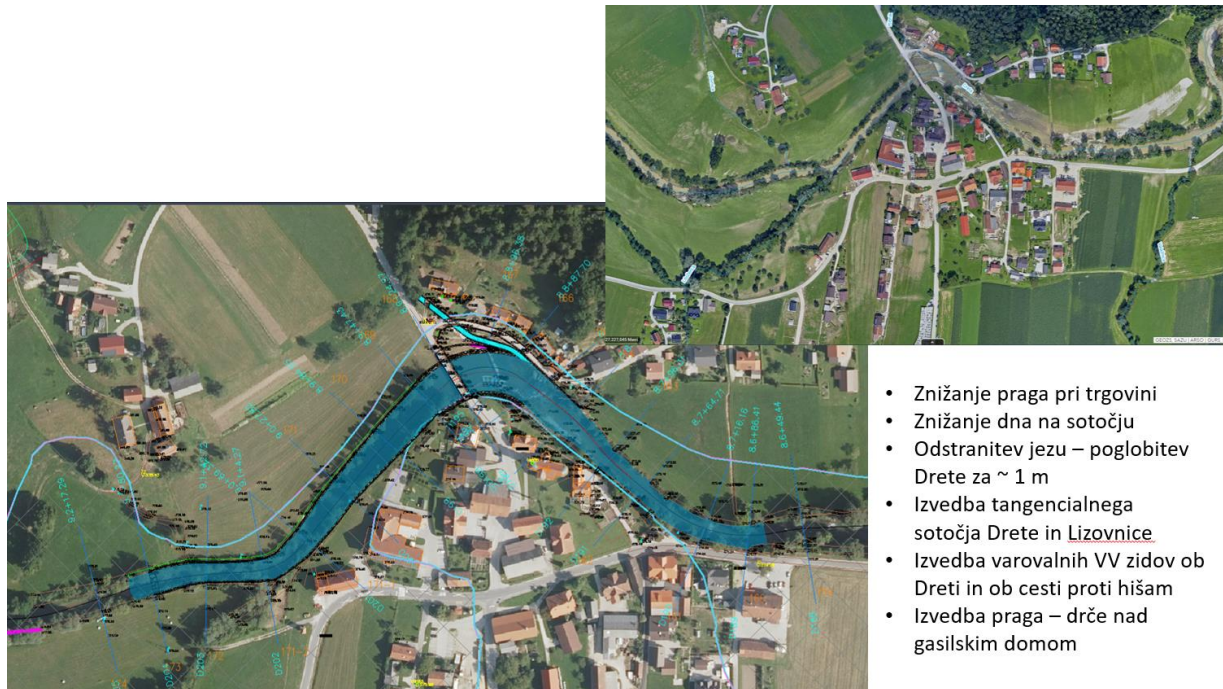


Slika 1: Prikaz lokacij

V prilogi je dodan detajlnejši prikaz območij, pri katerih so priložene tudi trenutno veljavne karte razredov poplavne nevarnosti.

Ob posameznih objektih so dodani opisi potrebnih omilitvenih ukrepov (kjer so predvideni).



Na dolinskem toku Drete so sicer v cHHŠp Savinje predvideni trije zadrževalniki visokih vod (Žlavor, Kokarje in Delce) vendar pri oceni ogroženosti niso bili upoštevani.



Slika 2: Okvirni predlogi ukrepov na območju Šmartnega ob Dretni

Pripravil: Mag. Rok Fazarinc, univ. dipl. inž. grad.

## 2 STROKOVNA OCENA OBJEKTOV

Zap. št.	ID vloge AJDA	Občina	Objekt naslov	Poštna številka	Oškod.	Parcelna številka	Kat. občina	Razred popl. nev.	Poplava 4.8.2023	Erozijska ogroženost	Mnenje	Fotografija
1	1242626	Nazarje	Šmartno ob Dretni 50	3341 Šmartno ob Dretni	Šestir Helena Stan	*42/1	940	Srednji, majni in preostali RPN	Da	Zmerna do velika	Vsi objekti na območju jezusa in sotočja z Lizovnico (Šmartno ob Dretni 50, 51, 52, 53 in 54) so poplavno zelo ogroženi. Globina vode presega 1 m, vendar so objekti zaradi neugodnega vpliva jezusa, poddimenzioniranega mostu ter predvsem lege ob podslapju (večje hitrosti, turbulenca) zelo ogroženi. Objekti so bili v zadnjih 34 letih več kot 5 krat poplavljeni. Ob poplavih Dretna redno poškoduje obrežno zavarovanje iz lomljenca v betonu (slabih kvalitet) ob dostopni cesti in samo cesto. Krivina Dretna z jezusa je hidravlično izredno neugodna (lom trase s kotom 90°). Predlagani so naslednji ukrepi:	
2	1242828	Nazarje	Šmartno ob Dretni 54	3341 Šmartno ob Dretni	Sajovic Peter Stan	164/8	940	Srednji, majni in preostali RPN	Da	Zmerna do velika	<ul style="list-style-type: none"> <li>- Zamenjava mostu čez Dretno z novim mostom brez opornikov.</li> <li>- Zamenjava mostu čez Lizovnico,</li> <li>- Prestavitve jezusa na lokacijo nad Gasilskim domom, oziroma šola,</li> <li>- Poglobitev Dretna od trgovine do prestavljenega jezusa,</li> <li>- Izvedba hidravlično pravilnejšega poteka struge na območju mostu z izvedbo togih obrežnih zavarovanj s čim manjšo hrapavostjo na območju od Gasilskega doma do izpod cerkve.</li> <li>- Prestavitev dostopne ceste proti Šutni ob pobočju.</li> <li>- Izvedba dodatnih nasipov za povečanje poplavne varnosti šole in gasilskemu domu ter poplavno ogroženim objektom na desnem bregu Dretna.</li> </ul> <p><b>Zaradi ogroženosti in možnosti izvedbe ukrepov za zmanjšanje ogroženosti občutljivih objektov (šola, gasilski dom) ter ostalih objektov na desnem bregu predlagamo odstranitev objektov Šmartno ob Dretni št. 50, 51, 52, 53 in 54.</b></p>	 <p>Visoka voda Dretna je avgusta tekla v objekte skozi okna (posnetek priložen vlogi za objekt Šmartno št.53).</p>
3		Nazarje	Šmartno ob Dretni 53	3341 Šmartno ob Dretni		164/5	940	Srednji, RPN	Da	Zmerna do velika	Opis podan pod točkama 1 in 2.	