



REPUBLIKA SLOVENIJA  
SLUŽBA VLADE RS ZA OBNOVO PO POPLAVAH IN PLAZOVIH

DRŽAVNA TEHNIČNA PISARNA

Gregorčičeva ulica 25, 1000 Ljubljana

T: 01 478 10 00  
E: gp.sopp@gov.si  
www.gov.si

Številka: SM-LJBZLJ29S

Datum: 22.11.2024

Prosimo vas, da se pri odgovoru sklicujete na številko našega dokumenta.

ZADEVA: STROKOVNO MNENJE o ogroženosti stavbe Za Ljubnico 29, 3333 Ljubno ob Savinji

Državna tehnična pisarna za odpravo posledic poplav in plazov, ki deluje kot notranja organizacijska enota Službe vlade za obnovo po poplavih in plazovih, ter kot izhaja iz 157. člena Zakona o interventnih ukrepih za odpravo posledic poplav in zemeljskih plazov (Uradni list RS, št. 95/23 z dne 1. 9. 2023) in Zakonom o spremembah in dopolnitvah Zakona o interventnih ukrepih za odpravo posledic poplav in zemeljskih plazov iz avgusta 2023 (Uradni list RS, št. 117/23 z dne 20. 11. 2023) (v nadaljevanju ZIUOPZP), skladno s 151.b členom ZIUOPZP podaja

## STROKOVNO MNENJE

### A. o stanju objekta<sup>\*op.1:</sup>

Z.št.	št. stavbe	SID (identifikator)	Namembnost objekta
1.	398	25581535	Stanovanjska stavba

### B. in povezanih nepremičnin (objektov iz tč.A)<sup>\*op.2:</sup>

Z.št.	PARC.ŠT.	K.O.	OBČINA
1.	103 (del)	k.o. 923 Ljubno	Ljubno

Državna tehnična pisarna na podlagi strokovnih izhodišč, ki povzemajo pridobljeno mnenje Direkcije republike Slovenije za vode (nadalje direkcija) ugotavlja, da gre za objekt:

- ki je ogrožen zaradi poplav,
- ki se nahaja na območju srednje poplavne nevarnosti, v skladu z zakonom, ki ureja vode (dejansko v srednje do veliki razred poplavne nevarnosti),
- kjer ob poplavnih dogodkih, ki bi presegali Q100, povečan za faktor vremenskih sprememb ni mogoča izvedba ustrezne protipoplavne zaščite,
- zaradi česar so ogrožena življenja ali zdravje ljudi.

Zato na podlagi prej navedenih strokovnih izhodišč in mnenja direkcije predlaga:

# NUJNO ODSTRANITEV

objektov iz tč. A na nepremičninah iz tč. B. tega mnenja

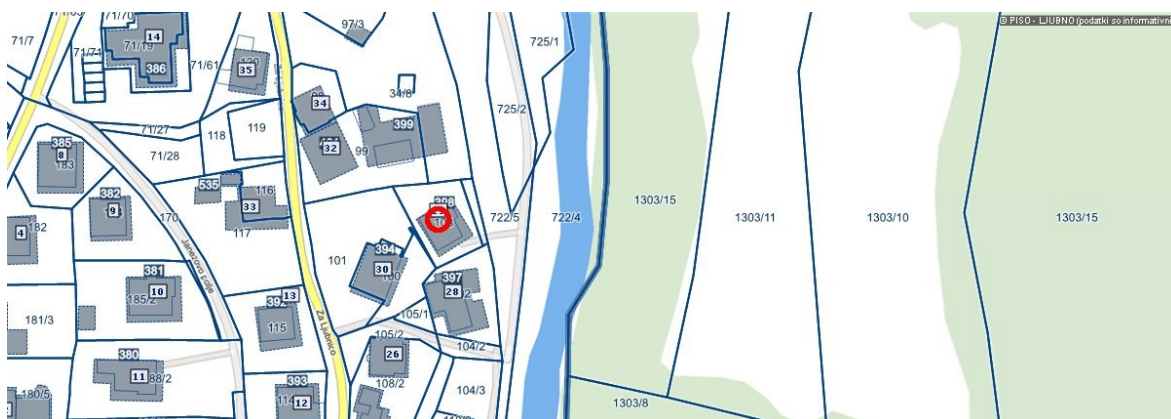
### **UTEMELJITEV STROKOVNEGA MNENJA:**

Strokovno mnenje povzemamo po predlogu in strokovnih podlagah Direkcije republike Slovenije za vode, ki so v prilogi.

Objekt se nahaja ob reki Ljubnici, njegova lokacija po veljavnih poplavnih kartah sodi v razred srednje poplavne nevarnosti. V neurju 4.8.2023 je bil objekt poplavljen. Obnova na način, da bi bila objektu zagotovljena zaščita na 100-letni pojav ob upoštevanju primerne varnostne višine ter ob sočasni zagotovitvi odpornosti na podnebne spremembe, ni mogoča. Kljub temu, da se objekt po veljavnih kartah ne nahaja na območju velike poplavne ogroženosti, predstavlja veliko nevarnost za življenja in zdravje ljudi.

Zaradi teh dejstev predlagamo nujno odstranitev objekta.

**Slika 1: SITUACIJA IN NAVEDBA OBJEKTOV**, ki so skladno s **STROKOVNIM MNENJEM** predlagani za odstranitev (vir: <https://www.geoprostor.net>)



### **SPLOŠNE OPOMBE:**

- *STROKOVNO MNENJE se izdaja za namen odprave posledic poplav in zemeljskih plazov iz avgusta 2023 in ga skladno s 151.c členom ZIUOPZP predhodno potrди Svet Vlade Republike Slovenije za obnovo.*
- *Strokovno mnenje izhaja izključno iz določil (v prilogi dodanega) mnenja DRSV in ne iz zahtev ali mnenj geomehanika, geologa ali izvedenca gradbene stroke.*
- *Iz uradnih podatkov je razvidno, da na obravnavanih nepremičninah parcelne meje niso urejene; razmejitev na nepremičnino natančno zato ni mogoča!*
- *Ob evidentiranih objektih so lahko razmeščeni tudi ostali pomožni ali neevidentirani objekti.*
- *Nepremičnine, ki niso obremenjene z evidentiranimi objekti, niso predmet strokovnega mnenja.*

**OPOMBE (kot v tekstu):**

- Op1: Vir (<https://www.geoprostor.net>) navaja objekte na nepremičninah kot zavedeno v tabeli;  
Op.2: Znak zvezdica (\*) pred številko parcele pomeni, da gre za stavbno parcelno številko.

**ZAKONSKI OKVIR :**

- Skladno s 151.c členom ZIUOPZP SKLEP za odstranitev nepremičnin z objekti, v katerem se opredeli in utemelji, da je zaradi zavarovanja življenja in zdravja ljudi odstranitev objektov nujno potrebna in v javno korist, sprejme Vlada RS.
- Predlog sklepa javno razgrne za najmanj 15 dni. O kraju in času javne razgrnitve se javnost obvesti z javnim naznanilom na osrednjem spletnem mestu državne uprave in na krajevno običajen način. V okviru javne razgrnitve ima javnost možnost dajati pripombe in predloge, o katerih mora predlagatelj sklepa zavzeti stališče, nato pa o tem obvestiti dajalca pripomb in predlogov.

Vodja Državne tehnične pisarne:

dr. Blaž Dolinšek, univ.dipl.inž.grad.

Podpis:

---

**Priloge:**

- Priloga 1: Fotografije stanja objekta(ov) po elementarni nesreči iz dne 4.8.2023 (vir: arhiv DTP)
- Priloga 2: Mnenje v zadevi – Vloga Državne tehnične pisarne z dne 16.1.2024 Solčava, Luče, Ljubno – objekt z naslovom Za Ljubnico 29, Ljubno z dne 6.5.2024 s prilogami

**Priloga 1: Fotografije stanja objekta po elementarni nesreči z dne 4.8.2023**





REPUBLIKA SLOVENIJA  
**MINISTRSTVO ZA NARAVNE VIRE IN PROSTOR**

DIREKCIJA REPUBLIKE SLOVENIJE ZA VODE

Mariborska cesta 88, 3000 Celje

T: 01 478 31 00  
E: gp.drsv@gov.si  
www.dv.gov.si

Republika Slovenija  
Služba vlade RS za obnovo  
po poplavih in plazovih

Državna tehnična pisarna  
Dimičeva ulica 12  
1000 Ljubljana

Številka: 45500 - 25/2022 – 201

Datum: 6. 5. 2024

**Zadeva:** Mnenje v zadevi – Vloga Državne tehnične pisarne z dne 16.1.2024 Solčava, Luče, Ljubno – objekt z naslovom Za Ljubnico 29, Ljubno

Spoštovani,

Direkcija RS za vode (DRSV), podaja na podlagi Strokovnega mnenja in mnenja Strokovno posvetovalne skupine, ki jo je s Sklepom št. 012-1/2024-2560/8, imenoval Minister za naravne vire in prostor, naslednje mnenje, ki se nanaša na vlogo Državne tehnične pisarne (DTP), z dne 16. 1. 2024, v zvezi z izdelavo strokovne ocene za en (1) objekt v občini Solčava, devet (9) objektov v občini Luče in petnajst (15) objektov v občini Ljubno

Povzemamo zaključke Strokovnega mnenja Solčava, Luče, Ljubno, za objekt z naslovom **Za Ljubnico 29, Ljubno**, ki ga je potrdila tudi Strokovno posvetovalna skupina.

Objekt se nahaja v razredu srednje poplavne nevarnosti, v visokovodnem delu profila (spodnja rečna terasa) in znotraj poplavnega toka Ljubnice. Z izvedbo ukrepov za zmanjšanje poplavne ogroženosti za obravnavani objekt, bi bistveno zmanjšali pretočni prerez Ljubnice na tem odseku in povečali ogroženost gorvodnih objektov, zato le ti niso primerni. Obnova na način, da bi bila objektu zagotovljena zaščita na 100-letni pojav ob upoštevanju primerne varnostne višine ter ob sočasni zagotovitvi odpornosti na podnebne spremembe, ni mogoča. **Predlaga se odstranitev objekta.**

Pripravila :  
Alenka Zupančič

Alenka Zupančič  
Digitalno podpisal Alenka Zupančič  
Datum: 2024.05.08 18:47:07 +02'00'

Mag. Neža Kodre  
DIREKTORICA

Vročiti:

1. Naslovníku – zgoraj - po e-pošti ([dtp@gi-zrmk.si](mailto:dtp@gi-zrmk.si)),
2. Državna tehnična pisarna (DTP), vodja Blaž Dolinšek – po e- pošti, Izpostava DTP Savinjska regija, vodja Tomaž Koron – po e-pošti; s priložo Izvleček Strokovnega mnenja Solčava, Luče, Ljubno



## PROJEKT

# ZMANJŠANJE POPLAVNE OGROŽENOSTI V SPODNJI SAVINJSKI DOLINI

## Strokovna ocena objektov z naslovom Za Ljubnico 28 in 29

### Strokovno mnenje - izvleček

Naročnik:  
**Republika Slovenija**  
**Ministrstvo za naravne vire in prostor**  
**Direkcija Republike Slovenije za vode**

Ljubljana, 07.05.2024



**Projekt:**

**ZAGOTOVITEV POPLAVNE VARNOSTI V SPODNJI SAVINJSKI DOLINI**

**Pogodba:** Številka pogodbe: 2555-22-470033, podpisana 15.03.2022  
Aneks št. 1 k osnovni pogodbi, podpisan 03.06.2022  
Aneks št. 2 k osnovni pogodbi, podpisan 30.06.2023  
Aneks št. 3 k osnovni pogodbi, podpisan 15.11.2023

**Naročnik:** **Republika Slovenija**  
**Ministrstvo za naravne vire in prostor**  
**Direkcija Republike Slovenije za vode**  
Mariborska cesta 88  
3000 Celje

**Izdelaevalec:**



**J.V.**

*Vodilni partner*

**Ljubljanski urbanistični zavod d.d.**

Verovškova ulica 64, 1000 Ljubljana

*In partnerji*



**HIDROSVET d.o.o.**

Kidričeva ulica 25, 3000 Celje



**ACER Novo mesto d.o.o.**

Šentjernejska cesta 43, 8000 Novo mesto



**Razvojni center PLANIRANJE d.o.o. Celje**

Ulica XIV. divizije 14, 3000 Celje



**SL CONSULT d.o.o.**

Dimičeva ulica 9, 1000 Ljubljana

*Podizvajalci*

**Aquarius d.o.o.**

Cesta Andreja Bitenca 86, 1000 Ljubljana

**IZVO-R, projektiranje in inženiring d.o.o.**

Pot za Brdom 102, 1000 Ljubljana

**HIDROPROJEKT d.o.o.**

Vodovodna cesta 109, 1000 Ljubljana

**IBE, d.d.**

Hajdrihova ulica 4, 1000 Ljubljana

**Elektro Celje, d.d.**

Vrunčeva 2a, 3000 Celje

**ELEA iC d.o.o.**

Dunajska cesta 21, 1000 Ljubljana

## KAZALO

<b>1</b>	<b>MNENJE K VLOGI ZA IZDAJO MNENJA ZA NAMERAVANI POSEG SANACIJSKIH DEL PO POPLAVAH AVGUST 2023 (ZIUOPZR) .....</b>	<b>4</b>
<b>2</b>	<b>STROKOVNA OCENA OBJEKTOV .....</b>	<b>6</b>



# 1 MNENJE K VLOGI ZA IZDAJO MNENJA ZA NAMERAVANI POSEG SANACIJSKIH DEL PO POPLAVAH AVGUST 2023 (ZIUOPZR)

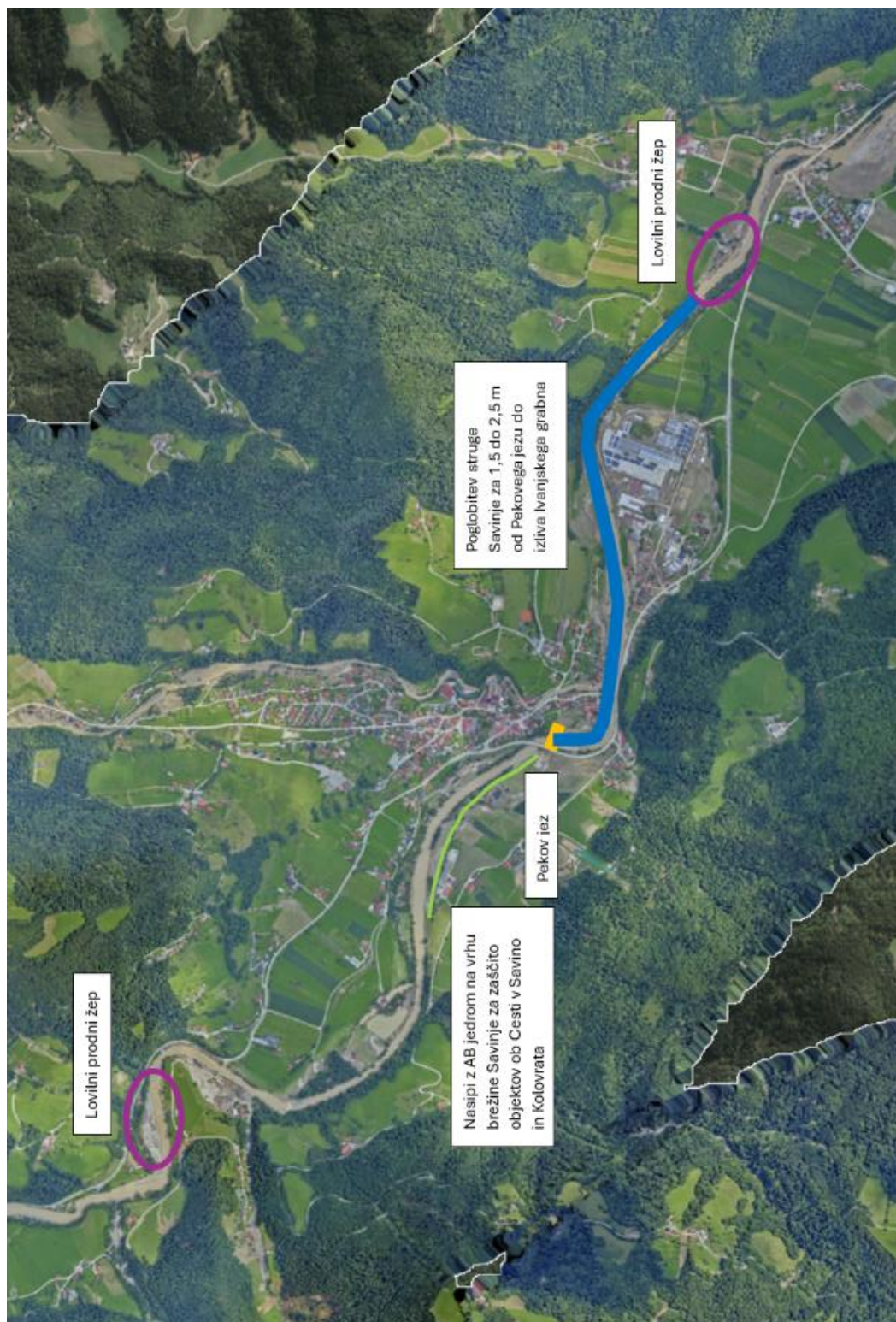
Na podlagi prejetega dopisa Službe vlade RS za obnovo po poplavah in plazovih, Državna tehnična pisarna z dne 16.1.2024, smo pripravili preliminarno mnenje oziroma opredelitev ali je posamezne objekte možno ščititi, oziroma ali se objekti nahajajo na območju, kjer so predvideni ukrepi za preprečitev naravnih nesreč in ali so posamezni razredi v razredu velike poplavne nevarnosti v skladu z zakonom, ki ureja vode. Predmetni dokument je izvleček izdanega strokovnega mnenja z dne 14.03.2024 in se nanaša na objekta z naslovom Za Ljubnico 28 in 29.

Pri pripravi mnenja za območje Ljubnega smo upoštevali predlagano ureditev Savinje od Trbiža (Savine) do izliva Ivanskega grabna.

Ključni ukrepi so :

- Preprečitev poplavnega toka Savinje od iznad obvoznice proti zaselku Kolovrat z zaščito objektov ob Cesti v Savino.
- Izboljšanje hidravličnih in hidrodinamičnih pogojev na območju med Pekovim jezom in IOC Loke.
- Uravnavati dotok plavin in vzdrževanje dveh lovilnih prodnih žepov nad in po Ljubnim za ohranjanje nove, poglobljene nivelete dna Savinje.



Predlagani ukrepi so prikazani na Sliki 1. S predlagano rešitvijo, ki zajema predvsem poglobitev struge Savinje od Pekovega jezusa mimo Proda, Kolovrata, Podtera in Lok, se bi bistveno izboljšala poplavna varnost naštetih območij, predvsem pa bi se lahko izognili premestitvam objektov ob Cesti v Savino, na območju Kolovrata in na območju Proda (razen treh objektov). Poglobitev Savinje bi bistveno izboljšala poplavno varnost zaselka Loke in IOC Loke.



Slika 1: Prikaz predlaganih ureditve na območju Ljubnega

Pripravil:  
mag. Rok Fazarinc, univ. dipl. inž. grad.

## 2 STROKOVNA OCENA OBJEKTOV

Zap. št.	ID vloge AJDA	Občina	Objekt naslov	Poštna številka	Oškodovanec	Parcelna številka	Kat. občina	Razred popl. nev.	Poplava 4.8.2023	Erozijska ogroženost	Mnenje	Fotografija
1	1244237	LJUBNO	Za Ljubnico 28	3333 Ljubno ob Savinji	Volčanžek Jure	102	923	Srednji RPN * (dej. Srednji do veliki RPN)	Da	Majhna erozijska ogroženost	Objekta se nahajata tik ob meji priobalnega zemljišča, vendar v visokovodnem delu profila Ljubnice (spodnja rečna terasa). Po KRPN se objekta nahajata v srednjem razredu poplavne nevarnosti. Nahajata se znotraj poplavnega toka Ljubnice. Z izvedbo zaščite bi bistveno zmanjšali pretočni prerez Ljubnice na tem odseku in povečali ogroženost gorvodnih objektov št.34 in št. 32. <b>Predlagamo odstranitev obeh objektov .</b>	
2	1244343	LJUBNO	Za Ljubnico 29	3333 Ljubno ob Savinji	Naraločnik Zorica	103	923	Srednji RPN * (dej. Srednji do veliki RPN)	Da	Majhna erozijska ogroženost		



Številka:

Datum: 15. 3. 2024

Na osnovi Sklepa o ustanovitvi Strokovno posvetovalne skupine, ki ga je pod št. 012-1/2024-2560/8, dne 13. 3. 2024 izdalo Ministrstvo za naravne vire in prostor, Dunajska cesta 48, 1000 Ljubljana, se izdaja naslednje

### **MNENJE** **Strokovno posvetovalne skupine**

Strokovno posvetovalna skupina v sestavi:

Branko Skutnik u.d.i.g., Miha Zidarič u.d.i.g., mag. Jože Papež u.d.i.gozd., dr. Gašper Rak u.d.i.vki., dr. Simon Rusjan u.d.i.vki., Tijana Mičić u.d.i.vki., Nataša Kovač u.d.i.g.,

se je na seji seznanila s **Strokovnim mnenjem Solčava, Luče, Ljubno**, ki ga je dne 14. 3. 2024, izdelal mag. Rok Fazarinc. Strokovno mnenje obravnava vlogo Državne tehnične pisarne (DTP) z dne 16. 1. 2024, v zvezi z izdelavo strokovne ocene za posamezne objekte v občinah Solčava, Luče in Ljubno in sicer za en (1) objekt v občini Solčava, 9 (devet) objektov v občini Luče in 15 (petnajst) objektov v občini Ljubno.

Iz Strokovnega mnenja Solčava, Luče, Ljubno izhaja naslednje:

- Pri opredelitvah za območje Ljubnega so bile upoštevane predlagane ureditve Savinje od Trbiža (Savine) do izliva Ivanskega (Juvanjskega) potoka.

Ključni ukrepi so:

- Preprečitev poplavnega toka Savinje od iznad obvoznice proti zaselku Kolovrat z zaščito objektov ob Cesti v Savino.
- Izboljšanje hidravličnih in hidrodinamičnih pogojev na območju med Pekovim jezom in IOC Loke.
- Uravnavanje dotoka plavin in vzdrževanje dveh lovilnih prodnih žepov nad in po Ljubnim za ohranjanje nove, poglobljene nivelete dna Savinje.
- S predlagano rešitvijo, ki zajema predvsem poglobitev struge Savinje od Pekovega jezua mimo Proda, Kolovrata, Podtera in Lok, se bi bistveno izboljšala poplavna varnost naštetih območij.

- Opredelitev glede posameznih objektov je za vsakega posebej podana v preglednici, ki je sestavni del strokovnega mnenja.

Po razpravi je Strokovno posvetovalna skupina sprejela naslednje zaključke:

- **Z izdelanim strokovnim mnenjem se strinja in ga potrjuje.**

Koordinator:

Alenka Zupančič

Alenka  
Zupančič

Digitally signed  
by Alenka  
Zupančič  
Date: 2024.03.15  
16:09:50 +01'00'

Člani Strokovno posvetovalne skupine:

Branko Skutnik u.d.i.g.

Miha Zidarič u.d.i.g.

Miha Zidarič

Digitally signed by Miha  
Zidarič  
Date: 2024.03.15 16:20:33  
+01'00'

mag. Jože Papež u.d.i.gozd.

Jože Papež

Digitally signed by Jože Papež  
Date: 2024.03.15 17:21:37 +01'00'

dr. Gašper Rak u.d.i.vki.

Gašper Rak

Digitally signed by Gašper Rak  
Date: 2024.03.15 17:53:25  
+01'00'

dr. Simon Rusjan u.d.i.vki.

SIMON RUSJAN

Digitally signed by SIMON  
RUSJAN  
Date: 2024.03.15 20:35:09 +01'00'

Tijana Mičić u.d.i.vki.

Tijana Mičić

Digitally signed by Tijana  
Mičić  
Date: 2024.03.15 16:17:52  
+01'00'

Nataša Kovač u.d.i.g.