



REPUBLIKA SLOVENIJA
SLUŽBA VLADE RS ZA OBNOVO PO POPLAVAH IN PLAZOVIH

DRŽAVNA TEHNIČNA PISARNA

Gregorčičeva ulica 25, 1000 Ljubljana

T: 01 478 10 00
E: gp.sopp@gov.si
www.gov.si

Številka: SM- LJBPD23S
Datum: 21.1.2025

Prosimo vas, da se pri odgovoru sklicujete na številko našega dokumenta.

ZADEVA: STROKOVNO MNENJE o ogroženosti stavbe Podter 23, 3333 Ljubno ob Savinji

Državna tehnična pisarna za odpravo posledic poplav in plazov, ki deluje kot notranja organizacijska enota Službe vlade za obnovo po poplavih in plazovih, ter kot izhaja iz 157. člena Zakona o interventnih ukrepih za odpravo posledic poplav in zemeljskih plazov (Uradni list RS, št. 95/23 z dne 1. 9. 2023) in Zakonom o spremembah in dopolnitvah Zakona o interventnih ukrepih za odpravo posledic poplav in zemeljskih plazov iz avgusta 2023 (Uradni list RS, št. 117/23 z dne 20. 11. 2023) (v nadaljevanju ZIUOPZP), skladno s 151.b členom ZIUOPZP podaja

STROKOVNO MNENJE

A. o stanju objekta*^{op.1:}

z.št.	št. stavbe	SID (identifikator)	namembnost objekta
1.	477	25597677	Stanovanjska stavba

B. in povezanih nepremičnin (objektov iz tč.A)*^{op.2:}

z.št.	PARC.ŠT.	K.O.	OBČINA
1.	658 (del)	k.o. 923 Ljubno	Ljubno

Državna tehnična pisarna ugotavlja:

- da gre za objekt, ki je ogrožen zaradi poplav,
- da se objekt nahaja v majhnem oz. preostalem razredu poplavne nevarnosti, v skladu z zakonom, ki ureja vode,
- da na objektu ni mogoča izvedba ustrezne protipoplavne zaščite,
- zaradi česar so ogrožena življenja ali zdravje ljudi.

Zato na podlagi navedenega predlaga:

NUJNO ODSTRANITEV

objektov iz tč. A na nepremičninah iz tč. B. tega mnenja

UTEMELJITEV STROKOVNEGA MNENJA in PREDLOGA:

Strokovno mnenje povzemamo po predlogu in strokovnih podlagah Direkcije republike Slovenije za vode, ki so v prilogi.

Objekt se nahaja ob sotočju reke Ljubnice v Savinjo. Nahaja se v razredu majhne oz. preostale poplavne nevarnosti. V neurju 4.8.2023 je bil poplavljen do višine cca. 130 cm. Celoviti protipoplavni ukrepi so zaradi lege objekta tik ob Savinji neizvedljivi. Objekt je poplavno ogrožen že pri pretokih nad Q10. Obstaja tudi nevarnost erozije in zaplavljanja s plavinami. Obnova na način, da bi bila objektu zagotovljena zaščita na 100-letni pojav ob upoštevanju primerne varnostne višine ter ob sočasni zagotovitvi odpornosti na podnebne spremembe, ni mogoča. Kljub temu da se objekt po veljavnih kartah ne nahaja na območju velike poplavne nevarnosti, predstavlja veliko nevarnost za življenja in zdravje ljudi.

Zaradi zgoraj navedenih dejstev ugotavljamo, da objektu ni možno zagotoviti ustrezne poplavne varnosti. V primeru poplav so ogrožena življenja in zdravje ljudi, zato predlagamo **NUJNO ODSTRANITEV OBJEKTA**.

Slika 1: SITUACIJA IN NAVEDBA OBJEKTA, ki je skladno s STROKOVNIM MNENJEM predlagan za odstranitev (vir: <https://www.geoprostor.net>)



SPLOŠNE OPOMBE:

- STROKOVNO MNENJE se izdaja za namen odprave posledic poplav in zemeljskih plazov iz avgusta 2023 in ga skladno s 151.c členom ZIUOPZP predhodno potrdi Svet Vlade Republike Slovenije za obnovo.
- Iz uradnih podatkov je razvidno, da na obravnavanih nepremičninah parcelne meje niso urejene; razmejitev na nepremičnino natančno zato ni mogoča!
- Strokovno mnenje izhaja izključno iz določil (v prilogi dodanega) mnenja DRSV in ne iz zahtev ali mnenj geomehanika, geologa ali izvedenca gradbene stroke.
- Ob evidentiranih objektih so lahko razmeščeni tudi ostali pomožni ali neevidentirani objekti.

- *Nepremičnine, ki niso obremenjene z evidentiranimi objekti, niso predmet strokovnega mnenja.*

OPOMBE (kot v tekstu):

Op.1: Vir (<https://www.geoprostor.net>) navaja objekte na nepremičninah kot zavedeno v tabeli;

Op.2: Znak zvezdica () pred številko parcele pomeni, da gre za stavbno parcelno številko.*

ZAKONSKI OKVIR :

- *Skladno s 151.c členom ZIUOPZP SKLEP za odstranitev nepremičnin z objekti, v katerem se opredeli in utemelji, da je zaradi zavarovanja življenja in zdravja ljudi odstranitev objektov nujno potrebna in v javno korist, sprejme Vlada RS.*
- *Predlog sklepa javno razgrne za najmanj 15 dni. O kraju in času javne razgrnitve se javnost obvesti z javnim naznanilom na osrednjem spletnem mestu državne uprave in na krajevno običajen način. V okviru javne razgrnitve ima javnost možnost dati pripombe in predloge, o katerih mora predlagatelj sklepa zavzeti stališče, nato pa o tem obvestiti dajalca pripomb in predlogov.*

Vodja Državne tehnične pisarne:

dr. Blaž Dolinšek, univ.dipl.inž.grad.

Podpis:

Priloge:

- *Priloga 1: Fotografije stanja objekta(ov) po elementarni nesreči z dne 4.8.2023 (vir: arhiv DTP);*
- *Priloga 2: Mnenje v zadevi – Vloga Državne tehnične pisarne - objekti z naslovom Podter 22, 23, 24 in 25, 3333 Ljubno ob Savinji, dokument št. 35500-1009/2024 z dne 25.11.2024;*

Priloga 1: Fotografije stanja objekta po elementarni nesreči z dne 4.8.2023



Slika 1: Pogled z južne strani



Slika 2: Notranjost objekta po poplavih



Sliki 3 in 4: Stanje po poplavih



REPUBLIKA SLOVENIJA
MINISTRSTVO ZA NARAVNE VIRE IN PROSTOR

DIREKCIJA REPUBLIKE SLOVENIJE ZA VODE

Mariborska cesta 88, 3000 Celje

T: 01 478 31 00
E: gp.drsv@gov.si
www.dv.gov.si

Republika Slovenija
Služba vlade RS za obnovo
po poplavih in plazovih

Državna tehnična pisarna
Dimičeva ulica 12
1000 Ljubljana

Številka: 35500-1009/2024-
Datum: 25. 11. 2024

Zadeva: Mnenje v zadevi – Vloga Državne tehnične pisarne - objekti z naslovom Podter 22, 23, 24 in 25, 3333 Ljubno ob Savinji

Spoštovani,

Direkcija RS za vode (DRSV), podaja na podlagi Strokovnega mnenja Ljubno z dne 14.3.2024 in mnenja Strokovno posvetovalne skupine, ki jo je s Sklepom št. 012-1/2024-2560/8, imenoval Minister za naravne vire in prostor, naslednje mnenje, ki se nanaša na vlogo Državne tehnične pisarne (DTP), naslednje mnenje, ki se nanaša na vlogo Državne tehnične pisarne (DTP), v zvezi z izdelavo strokovne ocene za dvaintrideset (32) objektov v občini Ljubno.

Povzemamo zaključke Strokovnega mnenja **za objekte Podter 22, 23, 24 in 25, Ljubno ob Savinji:**

Objekti se nahajajo v majhnem oz. preostalem razredu poplavne nevarnosti. Poplavljeni so bili tudi ob dogodku 4. 8. 2023. Celoviti protipoplavni ukrepi bi sicer znižali gladine na tem območju, vendar so zaradi lege objektov tik ob Savinji in Ljubnici, neizvedljivi. Obstaja nevarnost erozije in zaplavljanja s plavinami. Ukrepi pasivne zaščite objektov s protipoplavnimi paneli niso primerna rešitev zaradi kratkega reakcijskega časa in poplavljanja tako iz smeri Savinje kot iz Ljubnice, velikih hitrosti poplavnih voda in vzporednih procesov (prodonosnost, erozija). Obnova na način, da bi bila objektom zagotovljena zaščita na 100-letni pojav ob upoštevanju primerne varnostne višine ter ob sočasni zagotovitvi odpornosti na podnebne spremembe, ni mogoča.

Na območju izlivnega odseka Ljubnice in Savinje je zasnovan koncept ukrepov za zmanjšanje poplavne ogroženosti, ki predvideva korekcijo poteka struge Ljubnice in znižanje nivelete Savinja od Pekovega jezua do IOC Loke. Premestitev objektov na območju Podtera bi omogočila

predvsem bistveno boljše izvedbo sotočja Ljubnice in Savinje, hkrati pa omogočila primernejše oblikovanje poglobljene struge Savinje Ukrep neposredno vpliva na večjo poplavno in erozijsko varnost bližnjih objektov, ki ostanejo na lokaciji.

Predlaga se odstranitev objektov.

Pripravila :
Alenka Zupančič
Alenka
Zupančič

Digitally signed by
Alenka Zupančič
Date: 2024.11.25
14:14:16 +01'00'

Blaž
Mozetič

Digitalno podpisal
Blaž Mozetič

Datum: 2024.11.26
10:15:36 +01'00'

mag. Blaž Mozetič
Direktor Urada za planiranje in načrtovanje

Vročiti:

1. Naslovniku – zgoraj - po e-pošti (dtp@gi-zrmk.si),
2. Državna tehnična pisarna (DTP), vodja Blaž Dolinšek, Mirja Pekeč, – po e- pošti, Izpostava DTP Savinjska regija, vodja Tomaž Koron – po e-pošti; s priložo Izvleček Strokovnega mnenja za Ljubno – objekti Podter, 22, 23, 24 in 25



PROJEKT

ZMANJŠANJE POPLAVNE OGROŽENOSTI V SPODNJI SAVINJSKI DOLINI

**Strokovna ocena objektov za del občine Ljubno;
objekti z naslovi: Podter 22, 23, 24 in 25**

Strokovno mnenje - izvleček

Naročnik:
Republika Slovenija
Ministrstvo za naravne vire in prostor
Direkcija Republike Slovenije za vode

Ljubljana, 23.10.2024



Projekt:

ZMANJŠANJE POPLAVNE OGROŽENOSTI V SPODNJI SAVINJSKI DOLINI

Pogodba: Številka pogodbe: 2555-22-470033, podpisana 15.03.2022
Aneks št. 1 k osnovni pogodbi, podpisan 03.06.2022
Aneks št. 2 k osnovni pogodbi, podpisan 30.06.2023
Aneks št. 3 k osnovni pogodbi, podpisan 15.11.2023

Naročnik: **Republika Slovenija**
Ministrstvo za naravne vire in prostor
Direkcija Republike Slovenije za vode
Mariborska cesta 88
3000 Celje

Izdelovalec:



J.V.

Vodilni partner

Ljubljanski urbanistični zavod d.d.

Verovškova ulica 64, 1000 Ljubljana

In partnerji



HIDROSVET d.o.o.

Kidričeva ulica 25, 3000 Celje



ACER Novo mesto d.o.o.

Šentjernejska cesta 43, 8000 Novo mesto



Razvojni center PLANIRANJE d.o.o. Celje

Ulica XIV. divizije 14, 3000 Celje



SL CONSULT d.o.o.

Dimičeva ulica 9, 1000 Ljubljana

Podizvajalci

Aquarius d.o.o.

Cesta Andreja Bitenca 86, 1000 Ljubljana

IZVO-R, projektiranje in inženiring d.o.o.

Pot za Brdom 102, 1000 Ljubljana

HIDROPROJEKT d.o.o.

Vodovodna cesta 109, 1000 Ljubljana

IBE, d.d.

Hajdrihova ulica 4, 1000 Ljubljana

Elektro Celje, d.d.

Vrunčeva 2a, 3000 Celje

ELEA iC d.o.o.

Dunajska cesta 21, 1000 Ljubljana

KAZALO

1	MNENJE K VLOGI ZA IZDAJO MNENJA ZA NAMERAVANI POSEG SANACIJSKIH DEL PO POPLAVAH AVGUST 2023 (ZIUOPZR) ZA DEL NASELJA LJUBNO	4
2	STROKOVNA OCENA OBJEKTOV	6

1 MNENJE K VLOGI ZA IZDAJO MNENJA ZA NAMERAVANI POSEG SANACIJSKIH DEL PO POPLAVAH AVGUST 2023 (ZIUOPZR) ZA DEL NASELJA LJUBNO

Na podlagi prejetega dopisa Službe vlade RS za obnovo po poplavah in plazovih, Državna tehnična pisarna z dne 10.1.2024, smo pripravili preliminarno mnenje oziroma opredelitev ali je posamezne objekte možno ščititi, oziroma ali se objekti nahajajo na območju, kjer so predvideni ukrepi za preprečitev naravnih nesreč in ali so posamezni razredi v razredu velike poplavne nevarnosti v skladu z zakonom, ki ureja vode. Predmetni dokument je izvleček izdanega strokovnega mnenja z dne 14.03.2024 in se nanaša na objekte z naslovi **Podter 22, 23, 24 in 25**.

V uvodu podajamo nekaj izhodišč, ki smo jih upoštevali pri pripravi preliminarnega mnenja.

Predlagani pogoj ali se objekt nahaja v velikem razredu poplavne nevarnosti, ni primeren. Med poplavo 4. avgusta se je večina objektov formalno nahajala v razredu preostale nevarnosti. Za mejo razreda velike poplavne nevarnosti je določena globina vode večja od 1,5 m pri Q100. Ker je bila globina vode (brez upoštevanja hitrosti) na večini obravnavanega območja vsaj 1m ali več nad izračunano gladino pri Q100 oziroma več, kot je izračunana gladina pri Q500, bi bila po predlaganem kriteriju izhodiščna (velik razred poplavne nevarnosti z globino nad 1,5 m) še dopustna globina ob ponovitvi dogodka ~2,5 m. Pri takšni globini so ogrožena življenja in objekti.

Trenutno veljavne karte razredov poplavne nevarnosti za območje Ljubnega, prikazane na Atlasu okolja, ponekod ne odražajo oziroma niso odražale dejanske nevarnosti. Pri navedenih kartah razredov poplavne nevarnosti so upoštevana hidrološka izhodišča izpred več kot 30 let. V okviru cHHŠp Savinje so izdelane nove karte razredov poplavne nevarnosti, ki izkazujejo nekoliko večjo ogroženost območja. Pri veljavnih starih kartah razredov poplavne in erozijske nevarnosti ni bila upoštevana erozija. Globine poplavne vode na območju razreda preostale nevarnosti so bile mestoma podcenjene (tudi več kot 1,5 m).

Pri pripravi preliminarnega mnenja smo upoštevali zgornje pogoje. V naslednji fazi bomo (po potrebi) na podlagi terenskih meritev detajlneje določili stopno ogroženosti.

Pri pripravi Mnenja nismo upoštevali dveh dodatnih ukrepov, ki sta predlagana v cHHŠp Savinje in sicer suha zadrževalnika na Lučnici in Ljubnici. Zaenkrat sta objekta le uvrščena v nabor ukrepov in izračunan je okvirni vpliv na VV konice obeh pritokov in Savinje. Prav tako ni pričakovati sočasne izvedbe zadrževalnikov z izvedbo ureditve na območju Ljubnega. Izvedba zadrževalnikov v bodočnosti bo dodatno prispevala k odpornosti oziroma zmanjševanju ogroženosti.

Na območju Ljubnega je potrebno pristopiti k celoviti sanaciji. Ključni sanacijski ukrepi so :

- Preprečitev poplavnega toka Savinje od iznad obvoznice proti zaselku Kolovrat z zaščito objektov ob Cesti v Savino.
- Izboljšanje hidravličnih in hidrodinamičnih pogojev na območju med Pekovim jezom in IOC Loke.
- Uravnavati dotok plavin in vzdrževanje dveh lovilnih prodnih žepov nad in po Ljubnim za ohranjanje nove, poglobljene nivelete dna Savinje.

V nadaljevanju je prikazana lega objektov v prostoru in preglednice z opisi za posamezne objekte, navedene na začetku poglavja 1.



Pripravi:


mag. Rok Fazarinc, univ. dipl. inž. grad.



Slika 3: Območje Ljubnega (Podter 22, 23, 24, 25)

2 STROKOVNA OCENA OBJEKTOV

Zap. št.	ID vloge AJDA	Občina	Objekt naslov	Poštna številka	Oškodovanec	Parcelna številka	Kat. Obč.	Razred popl. nev.	Poplava 4.8.2023	Erozijska ogroženost	Mnenje	Fotografija
1	1251115	Ljubno	Podter 22	3333 Ljubno	Radovan Hrešan Stan.	659	923	Preost. RPN *	DA	Zmerna	Objekt je poplavno ogrožen pri pretokih nad Q10. Celoviti protipoplavni ukrepi poglobitve Savinje in ureditve izlivnega odseka Ljubni bi sicer znižali gladine na tem območju, vendar bi bili zaradi lege objekta neizvedljivi. Obstaja nevarnost erozije in zaplavljanja s plavinami. Možni ukrepi pasivne zaščite objekta s protipoplavnimi paneli niso primerna rešitev zaradi kratkega reakcijskega časa in dveh smeri poplavljanja. Objektu zaradi bližine Savinje in vpliva sotočja z Ljubnico ni možno zagotoviti primerne poplavne varnosti (na pretok Q100+podnebne spremembe - PS). Ohranitev objekta onemogoči izvedbo celovitih omilitvenih ukrepov. Predlagana je premestitev.	
2	1352206	Ljubno	Podter 23	3333 Ljubno	Ana Hrešan Stan.	658	923	Preost. RPN *	DA	Zmerna	Objekt je poplavno ogrožen pri pretokih nad Q10. Celoviti protipoplavni ukrepi poglobitve Savinje in ureditve izlivnega odseka Ljubni bi sicer znižali gladine na tem območju, vendar bi bili zaradi lege objekta neizvedljivi. Obstaja nevarnost erozije in zaplavljanja s plavinami. Možni ukrepi pasivne zaščite objekta s protipoplavnimi paneli niso primerna rešitev zaradi kratkega reakcijskega časa in dveh smeri poplavljanja. Objektu zaradi bližine Savinje in vpliva sotočja z Ljubnico ni možno zagotoviti primerne poplavne varnosti (na pretok Q100+PS). Ohranitev objekta onemogoči izvedbo celovitih omilitvenih ukrepov. Predlagana je premestitev.	

3	1240220	Ljubno	Podter 24	3333 Ljubno	Ivana Cerar Stan.	657	923	Preost. RPN *	DA	Zmerna	<p>Objekt je poplavno ogrožen pri pretokih nad Q10. Celoviti protipoplavni ukrepi poglobitve Savinje in ureditve izlivnega odseka Ljubni bi sicer znižali gladine na tem območju, vendar bi bili zaradi lege objekta neizvedljivi. Obstaja nevarnost erozije in zaplavljanja s plavinami. Možni ukrepi pasivne zaščite objekta s pritpoplavnimi paneli niso primerna rešitev zaradi kratkega reakcijskega časa in dveh smeri poplavljanja. Objektu zaradi bližine Savinje in vpliva sotočja z Ljubnico ni možno zagotoviti primerne poplavne varnosti (na pretok Q100z dodatkom podnebnih sprememb). Ohranitev objekta onemogoči izvedbo celovitih omilitvenih ukrepov. Predlagana je premestitev.</p>	
4		Ljubno	Podter 25	3333 Ljubno		656/2	923	Ni v razredu poplavne nevarnosti, vendar je bil že vsaj 3 krat poplavljen po letu 1990. Po oceni je v srednjem razredu poplavne nevarnosti	Da	Srednja	<p>Objekt je poplavno enako ogrožen, kot sosednji objekti Podter 24, 23 in 22. Zaradi možnosti izvedbe protipoplavnih ukrepov, to je ureditve izlivnega odseka Ljubnice ob odstranitvi objektov Podter 22, 23 in 24 je predlagana odstranitev tega objekta. Z ureditvijo se poveča poplavna varnost zaradi vpliva Ljubnice na delu Proda in Podtera ter območju ob spomeniku na d.b. Savinje in posledično Lokam.</p>	